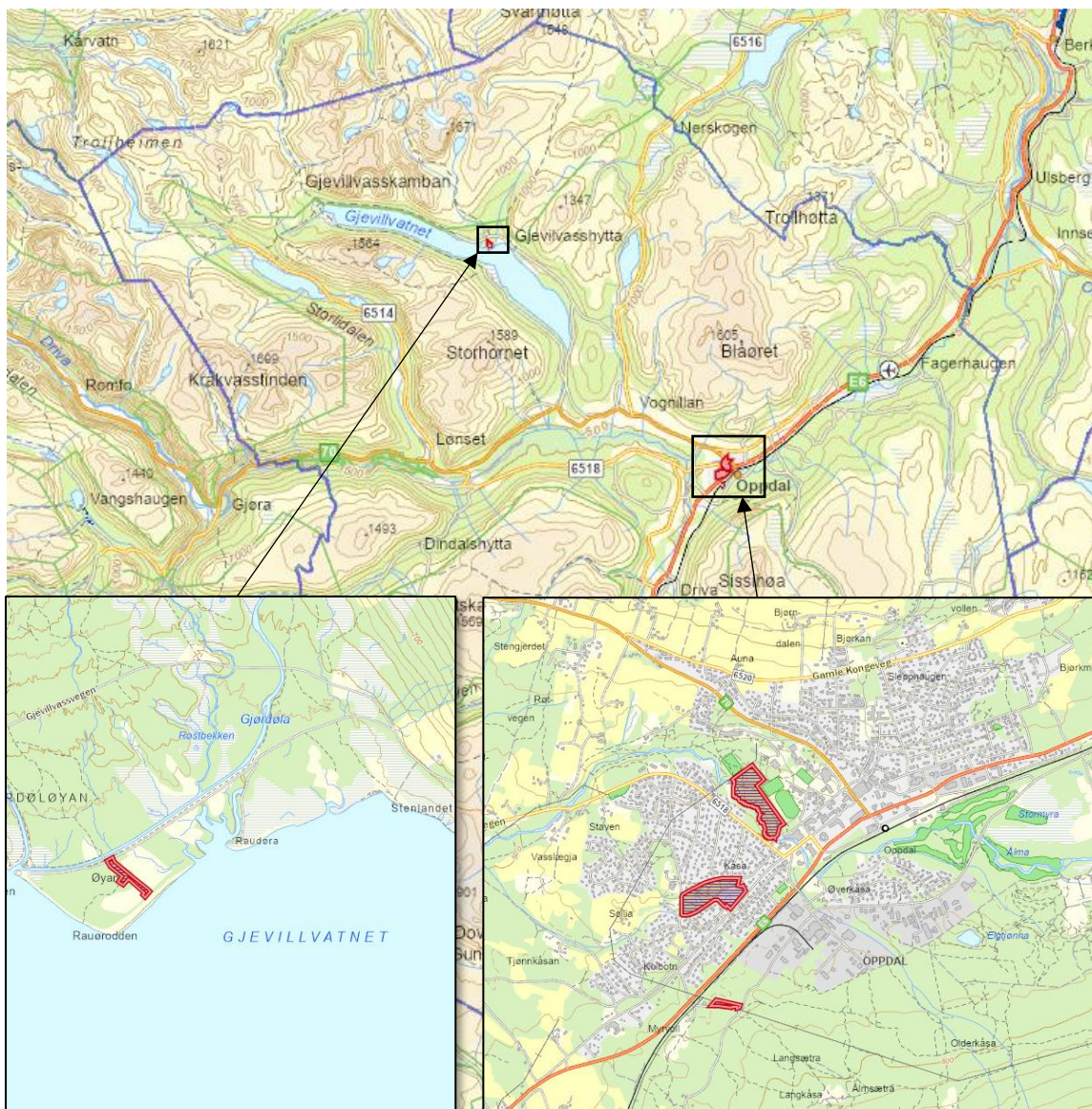


DEL 1:

FORVALTNINGSPLAN FOR STATLIG SIKRA FRILUFTSOMRÅDER OPPDAL KOMMUNE 2023-2033



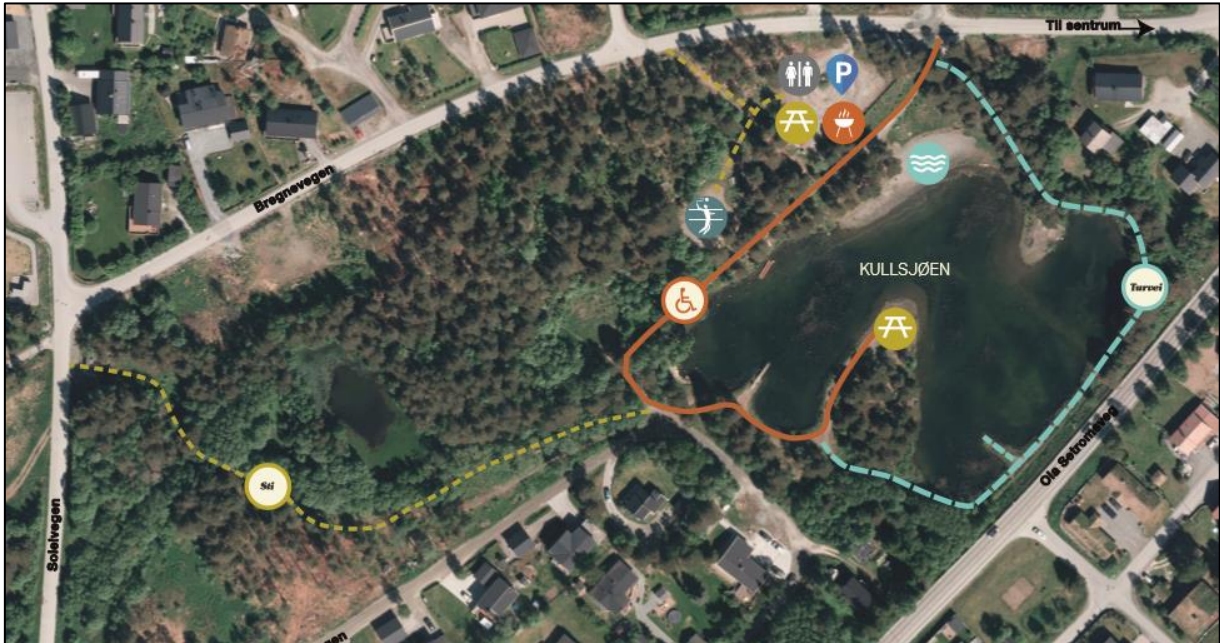
FAKTA OM OPPDAL

Antall innbyggere	Ant innbyggere per km ²	Antall statlig sikra friluftslivsområder	Andre friluftslivs-områder (antall)
7 356	3	4	68

DEL 2:

Forvaltningsplan

Oppdal kommune: Kullsjøen



Kartet viser eksisterende tilrettelegging på Kullsjøen.

1. OMRÅDEBESKRIVELSE/STATUS

Gnr/ Bnr	FS-nummer naturbase.no	Sikrings form	Sikret år	Areal (da)	Grunneier	Forvaltning og drift	Nærområde?
20/258	FS00000163	Erverv	1995	49,1	Oppdal kommune	Oppdal kommune	Ja.
Kommentarer		Kullsjøen friluftsområde ligger i Oppdal sentrum, ervervet som friluftsområde i 1975, og er et nærområde for sentrumsnær bebyggelse og selve sentrum. I 1985 forelå det reguleringsplan for Kullsjøen friluftsområde, med ny regulering i 1992. Det var lagt ned betydelig innsats i forkant (1995), da området var ferdig opparbeidet med turstier, toalettanlegg, badeplasser og benker til åpningen i 1996. Området har vært – og er tilrettelagt for ulike typer aktivitet. I 2018 fikk området ny aktualitet som arena for nærfriluftsliv i kommunens kommunedelplan for klima- og energi. I 2021 og 2022 ble området rehabilitert. Vannet ble tømt, bunnen rensset for mudder, og det ble tilført nye strandmasser med fiberduk i de opprinnelige strandområdene.					

	Forklaring	Beskrivelse
Naturgrunnlag	<i>Kort om flora og fauna, landskap, naturtype, evt rødlistearter etc</i>	Området preges av furuskog som er typisk for dalbunnen av Oppdal, og de store furutrærne rundt Kullsjøen skaper et idyllisk naturmiljø. Langs Kullsjøbekken og Vesle-Kullsjøen er det tettvokst løvskog og et lite sumpområde, som kan være fordelaktig med hensyn til naturmangfold. Kullsjøen har svak vanngjennomstrømning, og dette skaper utfordringer med gjengroing av vannet som badeplass. Området er attraktivt for flere fuglearter, og i våtmarksområdene hekker det stokkand og krikkand. Observasjoner av Hettemåke, Granmeis og Fiskemåke.
Kulturminner	<i>Kort om evt kulturminner i området og hensyn til disse</i>	Det er ikke registrert faste kulturminner innenfor friluftsområdet, men det er flere hendelser tilknyttet Kullsjøen av lokalhistorisk interesse. Mest sannsynlig ble Norges første curlingkamp spilt her i 1924, og Henry Wahl, Sverre Farstad, Tomas Byberg og Hjalmar «Hjallis» Andersen har brukt vannet som treningsarena. Navnet «Kullsjøen» kommer mest sannsynlig av at det i området ble fremstilt store mengder kull her før i tiden.
Bygninger	<i>Nevn evt bygninger på området og omtal kort bruken av og ansvaret for disse</i>	Området har ett bygg som inneholder kiosk og toalett. Kommunen eier og drifter bygget. Drift innebærer renhold av toaletter og øvrig tilsyn. Kiosken er åpen og driftes av idrettslag sommeren 2023.
Adkomst/kommunikasjon	<i>Adkomst til området, tilgjengelighet og offentlig kommunikasjon</i>	Det er ingen offentlig kommunikasjon til området. Området ligger imidlertid sentralt til midt i sentrum med adkomst fra alle kanter. Det er skiltet fra sentrum og anlagt parkeringsplass på området. Området kan nås med gang- og sykkelveg. 50 og 300 meter fra to barnehager.
Egnet bruk	<i>Vurdering av hvilke aktiviteter området egner seg for</i>	Bading, småturer, volleyball, aking/skileik, sykling og møteplass.
Eksisterende tilrettelegging	<i>Tilretteleggings- tiltak i området før planperioden inkl (tilrettelegging for funksjonshemmede</i>	Området har en rekke benker, to grillplasser, badestrand, stupebrygge, turveger og –stier, volleyballbane, akebakke og balløkke. Det er også livbøyer og søppelkasser der. Med tanke på universell utforming er én strekning av turvegen, og en av grillplassene/sittegruppene vurdert som tilgjengelig.
Annet	<i>Andre relevante forhold</i>	<klikk her for å skrive>

2. BEHOV FOR TILTAK I PLANPERIODEN

Nr.	Tiltak	Beskrivelse	Utføres av/ansvar	Gjennomføres år	Kostnad
Nødvendige tiltak:					
1	Opparbeiding av turveier og stier.	Grusing og opparbeiding av turveier og stier.	Kommune	2024	200 000,-
2	Rehabilitering grillplasser og nye benker/sittegrupper.	Reparere skader på oppmurte grillplasser. Nye benker/sittegrupper – sosiale møteplasser.	Kommune	2023/2024	120 000,-
3	Nytt dekke p-plass	P-plassen trenger nytt dekke, fortrinnsvis i asfalt. Alternativ løsning er nytt dekke i støvforebyggende grus.	Kommune	2023	Avhenger av valgt løsning.
4	Servicebygget*	Det er behov for restaurering. Spesielt er det behov for å undersøke torvtaket og sikre bygget mot eventuelle fuktskader. Maling innvendig og utvendig.	Kommune	2025	100 000,-
5	Leke-/aktivitetstilbud	Området har ingen tilbud for de minste. Ønske om å etablere tilbud rettet mot disse.	Kommune	2025	150 000,-
Tiltak som vil øke attraktivitet og bruk:					
6	Oppgradering av sandvolleyballanlegget	Bytte av sand og duk, fjerning av kantstokker, løsning for tildekking gjennom vinteren og flytting av kum. Rotere banen og etablere en ny.	Kommune/ Oppdal IL Volleyball	2024	Ikke beregnet.
7	Helhetlig vegetasjonsrydding/hogst	Området er til dels svært gjengrodd. Krever mye skogrydding.		2025	Ikke beregnet
8	Reetablering av balløkke og akebakke	Balløkka og akebakken er gjengrodd og ikke i bruk. Behov for ny opparbeiding av akebakken.	Kommune	2026	Ikke beregnet.
	Total kostnad				570 000,-

*Forbehold om hvor mye restaurering som trengs av torvtaket på servicebygget.

3. DRIFTSPLAN

Nr	Løpende oppgaver	Hypighet	Årlig kostnad	Ansvar	Merknad
1	Vasking av toaletter (2 stk).	Ukentlig i tid 1.5. t.o.m. 15.10, i juli 2 ganger pr. uke	20 000,-	Kommunen	
2	Plenklipping og krattrydding	Ukentlig gjennom sommeren	25 000,-	Kommunen	
3	Søppelrydding og tilsyn	Før 17.mai, videre ukentlig	20 000,-	Kommunen	Utføres av Vekst
4	Strøm og kommunale avgifter	Hele året	15 000,-	Kommunen	
5	Vinterdrift (brøyting) av gang- og sykkelvei.	Gjennom vintersesongen	10 000,-	Kommunen	
	Sum årlig kostnad:		90 000,-		

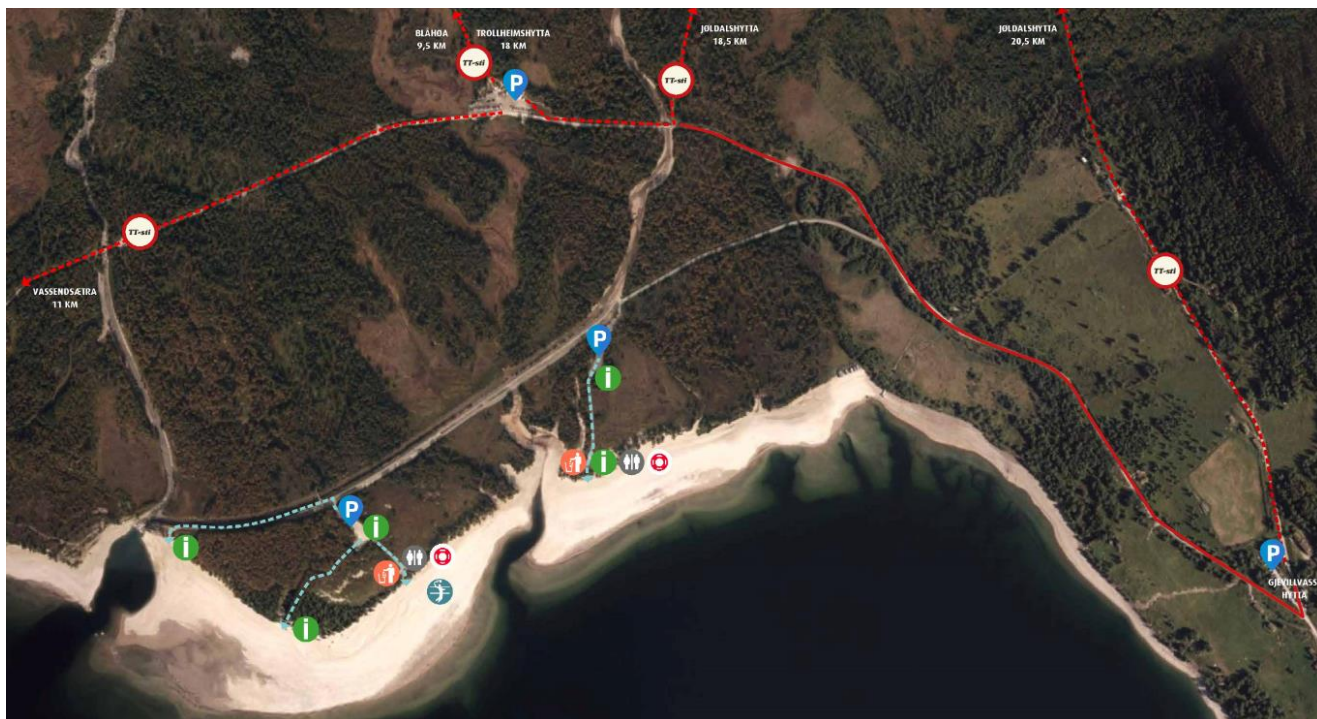
Nr	Større og sjeldnere oppgaver	Hypighet	Årlig kostnad	Ansvar	Merknad
1	Påføring av slitedekke - turveier og stier.	Hvert 5. år	20 000,-	Kommunen	Hypigheten varierer noe mellom veier og stier.
2	Påfyll av sand på strandområder	Hvert 5. år		Kommunen	Tjenestekjøp av entreprenør. Alt etter behov
	Sum årlig kostnad:		20 000,-		

4. BILDER



Forvaltningsplan

Oppdal kommune: Rauøra



Kartet viser eksisterende tilrettelegging på Rauøra.

1. OMRÅDEBESKRIVELSE/STATUS

Gnr/ Bnr	FS-nummer naturbase.no	Sikrings form	Sikret år	Areal (da)	Grunneier	Forvaltning og drift	Nærområde?
277/ 12	FS00001782	Statlig sikring	2006	3,3	Oppdal kommune	Oppdal kommune	Nei.
Kommentarer		Rauøra ble alt på 1980-tallet klassifisert som et friluftslivsområde av regional betydning, og i 1986 ble det utarbeidet og vedtatt egen reguleringsplan for Rauøra badeplass. I 1988 ble det inngått festeavtale med én grunneier og Oppdal kommune om leie av grunn for parkeringsplass og område for toalettbygg. I 2004 ble det vedtatt endringer av reguleringsplanen for å kunne utvide tilretteleggingen i området, og i 2006 ble det ervervet ytterligere mer grunn for opparbeidelse av ny parkeringsplass og nytt toalettbygg - området her kalles Rauørodden.					

	Forklaring	Beskrivelse
Naturgrunnlag	<i>Kort om flora og fauna, landskap, naturtype, evt rødlistearter etc</i>	Områdene mellom strandområdet og veg består hovedsakelig av skog og myr. Det er strandområdene med de fine sandstrendene som gjør området attraktivt. Den regulerte vannstanden i Gjevilvatnet har stor betydning for hvordan strandsonen og sandstrendene påvirkes av vann, strømmer og vind. Jevnlig erosjon. Det er ikke gjennomført kartlegging av naturmiljøet i området. Registrert Rugde, Hettemåke og Fiskemåke i nærområdet nylig. Variert dyre-, fugle-, og planteliv i området ellers.
Kulturminner	<i>Kort om evt kulturminner i området og hensyn til disse</i>	Det er ikke registrert faste kulturminner innenfor friluftsområdet.
Bygninger	<i>Nevn evt bygninger på området og omtal kort bruken av og ansvaret for disse</i>	Det er to toalettbygg i området hvorav ett bygg er handikaptilpasset. Et av dem står i det statlig sikrede arealet. Utenfor arealet står det en gapahuk.
Adkomst/kommunikasjon	<i>Adkomst til området, tilgjengelighet og offentlig kommunikasjon</i>	Rauøra friluftsområde ligger 25 km fra Oppdal sentrum, og kan lettest nås med bil. Adkomst til dalen er skilta fra riksveg 70 ved både Midtbygda og Festa, og Rauøra er videre skilta fra Gjevilvassvegen. Det er opparbeidet to parkeringsplasser med plass til i alt 140 biler. Busstransport fra sentrum i sommersesongen.
Egnet bruk	<i>Vurdering av hvilke aktiviteter området egner seg for</i>	Bading, småturer, volleyball, kajakk og kano.
Eksisterende tilrettelegging	<i>Tilretteleggings- tiltak i området før planperioden inkl (tilrettelegging for funksjonshemmede</i>	Området er tilrettelagt med to toalettbygg, livbøyer, 5 informasjonstavler, volleyballbane, to avfallscontaniere og to parkeringsplasser. Det er også en gapahuk og turstier i området. Et av toalettene er tilrettelagt for handikappede. Mobilitetsmatter ut til strandområdet.
Annet	<i>Andre relevante forhold</i>	Området opplever svært stor belastning på godværsdager. Store utfordringer med parkering og sanitærforhold.

2. BEHOV FOR TILTAK I PLANPERIODEN

Nr.	Tiltak	Beskrivelse	Utføres av/ansvar	Gjennomføres år	Kostnad
Nødvendige tiltak:					
1	Økning av parkeringskapasiteten og bedring av vegadkomst.	Stort behov for å utvide parkeringskapasiteten i området og vegadkomst.	Kommune	2026	Ikke beregnet.
2	To nye toalettbygg	Det er behov for et nytt toalettbygg lengst vest ved Måssteinen, i tillegg til å bytte ut bygget ved parkeringen lengst øst. Bygget er slitt og tilfredsstillende ikke krav til universell utforming.	Kommune	2027	1 200 000,-
Tiltak som vil øke attraktivitet og bruk:					
3	Løsning for bålrensning/grilling.	Permanent og tilrettelagt grillplass. Det må utredes plassering og utforming.	Kommune	2025	100 000,-
4	Skilting og merking av stier.	Mye skilting er ferdigstilt. Det gjenstår noe skilting ut fra strandområdet.	Kommune	2026	20 000,-
	Total kostnad				1 320 000,-

3. DRIFTSPLAN

Nr	Løpende oppgaver	Hyppighet	Årlig kostnad	Ansvar	Merknad
1	Vasking og tilsyn av toaletter	Ukentlig i perioden mai - september	35 000,-	Kommunen	
2	Tømming av toaletter	2 ganger pr. år	12 000,-	Kommunen	
3	Renovasjon/avfallshåndtering	3 ganger i sommerhalvåret	20 000,-	Kommunen	
	Sum årlig kostnad:		67 000,-		

Nr	Større og sjeldnere oppgaver	Hyppighet	Årlig kostnad	Ansvar	Merknad
1	Oppgrusing av p-plasser	Hvert 6. år	50 000,-	Kommunen	
2	Utskifting av informasjonstavler	Hvert 6. år	20 000,-	Kommunen	
3	Utsetting av livbøyer	Ved behov	0,-	Kommunen	
	Sum årlig kostnad:		70 000,-		

4. BILDER



Forvaltningsplan

Oppdal kommune: Kåsen



Kartet viser plassering av statlig sikret friluftsområde i Kåsen.

1. OMRÅDEBESKRIVELSE/STATUS

Gnr/ Bnr	FS-nummer naturbase.no	Sikrings form	Sikret år	Areal (daa)	Grunneier	Forvaltning og drift	Nærområde?
29/63	FS00010135	Statlig sikring	2020	4,2	Oppdal kommune.	Oppdal kommune	Ja.
Kommentarer		Arealet er en parkeringsplass eid og driftet av Oppdal kommune, som ble statlig sikret i 2020. Parkeringsplassen ligger ved innfallsporten til det mye brukte turområdet Kåsen og sikrer med dette enklere tilgang til området. Kåsen er gjennom kartlagte friluftsområder karakterisert som markaområde som det eneste i Oppdal. Området har en svært høy bruksfrekvens, og fungerer som nærturområde for sentrumsbefolkningen. P-plassen er videre utgangspunkt for de populære toppturene til Våttåhaugen og Almannberget. Turområdet innehar en rekke trimposter, merkede stier og gapahuker.					

	Forklaring	Beskrivelse
Naturgrunnlag	<i>Kort om flora og fauna, landskap, naturtype, evt rødlistearter etc</i>	Turområdet Kåsen innehar en rekke kvaliteter naturmessig. Naturbase viser registreringer av naturbeitemark, hagemark , kalkrike områder, og områder som er leveområder for rødlistearter. Området er i en blanding av barskog og lauvskog.
Kulturminner	<i>Kort om evt kulturminner i området og hensyn til disse</i>	Det er ikke registrert faste kulturminner innenfor kartavgrensningen. Rett nord for p-plassen ligger det tre fangstgroper. Lengst nord-øst i Kåsen er det registrert flere fangstgroper som del av et større anlegg.
Bygninger	<i>Nevn evt bygninger på området og omtal kort bruken av og ansvaret for disse</i>	Ingen bygninger. Høyspentledning krysser p-plassen.
Adkomst/kommunikasjon	<i>Adkomst til området, tilgjengelighet og offentlig kommunikasjon</i>	Området ligger Oppdal sentrum og kan lett nås med bil, gange, og sykkel. Ingen kollektivtilbud.
Egnet bruk	<i>Vurdering av hvilke aktiviteter området egner seg for</i>	Utgangspunkt for vandring, stisykling og turorientering.
Eksisterende tilrettelegging	<i>Tilretteleggings- tiltak i området før planperioden inkl (tilrettelegging for funksjonshemmede)</i>	Opparbeidet parkeringsplass som også vinterbrøytes.
Annet	<i>Andre relevante forhold</i>	

2. BEHOV FOR TILTAK I PLANPERIODEN

Nr.	Tiltak	Beskrivelse	Utføres av/ Ansvar	Gjennomføres år	Kostnad
1	Infopunkt	Infotavle med informasjon om turer og Kåsen for øvrig.	Kommune	2024	20 000,-
Sum					20 000,-

3. DRIFTSPLAN

Nr	Løpende oppgaver	Hypighet	Årlig kostnad	Ansvar
1	Brøyting	Vinterhalvåret		Kommune

Nr	Større og sjeldnere oppgaver	Hypighet	Årlig kostnad	Ansvar
1	Nytt toppdekke p-plass	Ved behov – sjeldent.		Kommune
2	Utskifting av skilt	Hvert 5.-6. år.		Kommune

4. BILDER



Forvaltningsplan

Oppdal kommune: Alma



1. OMRÅDEBESKRIVELSE/STATUS

Gnr/ Bnr	FS-nummer naturbase.no	Sikrings form	Sikret år	Areal (daa)	Grunneier	Forvaltning og drift	Nærområde?
288/202 284/95	FS00010134	Statlig sikring	2020	50	Oppdal kommune Privat	Oppdal kommune	Ja.
Kommentarer		Område i Oppdal sentrum i umiddelbar nærhet til skoler, boligområder og idrettsanlegg. Området er bl.a. tilrettelagt med turveier, lysløype, discgolfbane, gapahuk og bålplasser. Området er egnet for tur, opphold og allsidige friluftslivsaktiviteter.					

	Forklaring	Beskrivelse
Naturgrunnlag	<i>Kort om flora og fauna, landskap, naturtype, evt rødlistearter etc</i>	Område består av mye barskog med middels bonitet. Nylige observasjoner av Fossekall i Ålma og spurvefugler i området. Lite registreringer og kartlegginger i området.
Kulturminner	<i>Kort om evt kulturminner i området og hensyn til disse</i>	Innenfor området ligger deler av et avkreftet kulturminne som er tapt (ID: 46719). Rett i utkanten av området er Oppdal Sovjetiske krigsgravplass.
Bygninger	<i>Nevn evt bygninger på området og omtal kort bruken av og ansvaret for disse</i>	Det ligger en gapahuk i området som brukes av flere lag i befolkningen. Gapahuken er tilrettelagt med bål plass, fiskeplass og benker utenfor.
Adkomst/kommunikasjon	<i>Adkomst til området, tilgjengelighet og offentlig kommunikasjon</i>	Området ligger Oppdal sentrum og kan lett nås med bil, gange, og sykkel. Ingen kollektivtilbud. Gang og sykkelveg fra nord, sør, og øst.
Egnet bruk	<i>Vurdering av hvilke aktiviteter området egner seg for</i>	Vandring, sykling, lek, frisbeegolf, langrenn, fiske.
Eksisterende tilrettelegging	<i>Tilretteleggings- tiltak i området før planperioden inkl (tilrettelegging for funksjonshemmede)</i>	Gapahuk, turstier, turvei med belysning, frisbeegolf, skiløyper, fiskeplass, benker og søppelkasser. Turvei tilrettelagt for rullestoler.
Annet	<i>Andre relevante forhold</i>	

2. BEHOV FOR TILTAK I PLANPERIODEN

Nr.	Tiltak	Beskrivelse	Utføres av/Ansvar	Gjennomføres år	Kostnad
Nødvendige tiltak:					
1	Etablering av turveinett*	Turveinett tilrettelagt for rullestoler og barnevogner som også kan prepareres med tråkkemaskin.	Kommune	2023	1 500 000,-
2	Infopunkt og skilting.	Infotavler med informasjon om området. Skilting	Kommune	2024	25 000,-
Tiltak som vil øke attraktivitet og bruk:					
3	Trim- og lekeinstallasjoner	Ulike installasjoner for aktivitet tilknyttet sosiale møteplasser i området.	Kommune	2025	Ikke beregnet
4	Fiskesti*	Universelt utformet fiskesti.	Kommune og Oppdal jæger og fiskarlag	2024	200 000,-
5	Sosiale møteplasser	Flere sosiale møteplasser plassert langs turveien. Fortrinnsvis tilknyttet andre aktivitetstilbud. Naturpreget amfi til flerbruk.	Kommune	2026	Ikke beregnet.
6	Helhetlig hogst	Helhetlig plan og gjennomføring av hogst for å åpne flere områder til bruk.	Kommune	2026	Ikke beregnet
	Sum tiltak				1 725 000,-

*Gjelder også utenfor området som er statlig sikret.

3. DRIFTSPLAN

Nr	Løpende oppgaver	Hypighet	Årlig kostnad	Ansvar
1	Vedlikehold sittegrupper, gapahuk, skilting.	Sjeldent	Ikke beregnet	
2	Vedlikehold frisbeegolfbane. Sjøpeltømming mv.	Årlig, ukentlig.	Ikke beregnet	Oppdal IL

Nr	Større og sjeldnere oppgaver	Hypighet	Årlig kostnad	Ansvar
1	Vegetasjonsrydding	Ved behov, ikke nødvendig årlig.		Kommune
2	Grusing av turveier	Ved behov	Ikke beregnet	Kommune

4. BILDER



DEL 3:

OPPSUMMERING

Prioritering av tiltak i statlig sikra friluftslivsområder i Oppdal kommune. Tiltak i *kursiv* er tiltak som vil øke bruk og attraktivitet.

Område	Prioritet	Tiltak	Utføres av/ Ansvar	Gjennomføres	Kostnad
Rauøra	1	Økning av parkeringskapasitet og bedring av vegadkomst.	Kommune	2026	Ikke beregnet. Må prosjekteres
Rauøra	2	To nye toalettbygg	Kommune	2027	1 200 000,-
Ålma	3	Etablering av turveinett*	Kommune	2023	1 500 000,-
Kullsjøen	4	Opparbeiding av turveier og stier.	Kommune	2024	200 000,-
Kullsjøen	5	Rehabilitering grillplasser og nye benker/sittegrupper.	Kommune	2023/2024	120 000,-
Kullsjøen	6	Nytt dekke p-plass	Kommune	2023	Avhenger av valgt løsning.
Kullsjøen	7	Servicebygget*	Kommune	2025	100 000,-
Kullsjøen	8	Leke-/aktivitetstilbud	Kommune	2025	150 000,-
Kåsen	9	Infopunkt	Kommune	2024	20 000,-
Ålma	10	Infopunkt og skilting.	Kommune	2024	25 000,-
<i>Rauøra</i>	11	<i>Løsning for bålrensning/grilling.</i>	<i>Kommune</i>	2025	100 000,-
<i>Rauøra</i>	12	<i>Skilting og merking av stier.</i>	<i>Kommune</i>	2026	20 000,-
<i>Kullsjøen</i>	13	<i>Oppgradering av sandvolleyballanlegget</i>	<i>Kommune/ Oppdal IL Volleyball</i>	2024	<i>Ikke beregnet.</i>
<i>Ålma</i>	14	<i>Trim- og lekeinstallasjoner</i>	<i>Kommune</i>	2025	<i>Ikke beregnet</i>
<i>Kullsjøen</i>	15	<i>Helhetlig vegetasjonsrydding/hogst</i>		2025	<i>Ikke beregnet</i>
<i>Ålma</i>	16	<i>Fiskesti*</i>	<i>Kommune og Oppdal jeger og fiskarlag</i>	2024	200 000,-
<i>Ålma</i>	17	<i>Sosiale møteplasser</i>	<i>Kommune</i>	2026	<i>Ikke beregnet.</i>
<i>Ålma</i>	18	<i>Helhetlig hogst</i>	<i>Kommune</i>	2026	<i>Ikke beregnet</i>
<i>Kullsjøen</i>	19	<i>Reetablering av balløkke og akebakke</i>	<i>Kommune</i>	2026	<i>Ikke beregnet.</i>

Sum alle tiltak med kostnadsoverslag: 3,6 mill.

VEDLEGG 1

Milepæler i Kullsjøens historie

- **Fram til 1970** lå Kullsjøen som den alltid hadde gjort. Det var en svært populær badeplass og sjøen hadde også en god ørretstamme. Først på 1970-tallet ble vannstanden senket. Det var et positivt tiltak for kjellerne i boligene rundt, men katastrofalt for Kullsjøen. Den ble mindre attraktiv på grunn av algeoppblomstring, fiskedød og gjengroing.
- I **1975** startet en 20-årsperiode med gjenerobring av Kullsjøen som friluftsområde. Oppdal kommune kjøpte Kullsjøen som friluftsområde, med økonomisk støtte fra Miljøverndepartementet.
- I **1976** ble det vedtatt å etablere en plan for Kullsjøen.
- I **1985** ble Kullsjøen regulert til friluftsområde.
- I **1989** dannet Unge Venstre og Unge Høyre en miljøgruppe som ønsket å rydde opp rundt Kullsjøen.
- I **1992** utarbeidet plankontoret en plan for opparbeiding av Kullsjøen til bade- og friluftsområde.
- I **1993** ga Bygdealmeningen kommunen rett til å disponere Kullsjøen i henhold til foreliggende planer. I de tre kommende årene ble sjøen mudret og ryddet.
- I **1994/1995** ble det ervervet fire eiendommer ved sjøen til friluftsmål (DN, tippemidler).
- I **1996** Servicebygg med toaletter og kiosk ble bygget. Offisiell åpning i august 1996.
- **2009 - 2011** En egen forvaltningsplan for Kullsjøen ble utarbeidet.
- **2013 – 2018** Revidert forvaltningsplan for Kullsjøen.
- **2018** Informasjonstavler ble satt opp.
- **2021/2022:** Fjerning av mudder fra bunnen, utskifting av sand, nye strandområder. 1,2 mill. Nye lysarmaturer med nattdimming.
- **2023:** Reparasjon av grillinstallasjoner.

VEDLEGG 2

Milepæler i Rauøras historie

- **1974** Gjevilvatnet er regulert 15 meter, med LRV på kote 645,80 og HRV på kote 660,80.
- **1980**-tallet var Rauøra klassifisert som friluftsområde av regional verdi.
- **1986** Det ble utarbeidet en egen reguleringsplan for Rauøra badeplass.
- **1988** Festeavtale ble inngått mellom Oppdal kommune og grunneier om leie av grunn for parkeringsplass og område for toalettbygg.
- **1992** Rauøra friluftsområde ble sikret (7,5 daa).
- **2003** Den 25. juni ble det vedtatt en egen forskrift om bruk av motorkjøretøy på Gjevilvatnet. I forskriften heter det at ved Rauøra er det ikke tillatt bruk av motorfartøy nærmere enn 200 meter.
- **2004** Endringer i reguleringsplan for området for å kunne utvide tilretteleggingen.
- **2006** Ytterligere grunn ervervet for opparbeidelse av parkeringsplass og nytt toalettbygg på Rauørodden.
- **2013-2014** Tiltak mot erosjon i strandsonen på Rauøra og i utløpet av Gjældøla, (TrønderEnergi AS).
- **2013 – 2018** Revidert forvaltningsplan for området.
- **2018** 5 nye informasjonstavler i området
- **2023:** mobilitetsmatter for universell utforming og montering av støttestativ på toalett.