



OPPDAL BYGDEALMENNING

Årsmelding og regnskap 2022

ÅRSMELDING FOR OPPDAL BYGDEALMENNING 2022

STYRET

Styret har hatt følgende sammensetning i perioden 01.01.- 07.04.22:

Formann:	Narve Hårstad	2018- 2022
Nestformann:	Stein Aasmund Ørstad	2018- 2022
Styremedlemmer:	Solvor Aalbu Forbregd	2018- 2022
	Tone Hagen Bjørgen	2018- 2022
	Henrik Aalbu	2020- 2024
	Nils Petter Hårstad	2020- 2024
	Rolf Sverre Holum	2020- 2024

Varamedlemmer:

	Arnt Erik Dale	2018- 2022
	Øyvind Aalbu Bøe	2018- 2022
	John Bjørndal Volden	2018- 2022
	Tove Godtland	2018- 2022
	Ola Krovoll	2020- 2024
	Kristin Tande Solberg	2020- 2024
	Ola K. Gorseth	2020- 2024

Det ble avholdt allmenningsvalg den 07.04.22. I perioden fra valget til 31.12.22 har styret hatt følgende sammensetning:

Formann:	Narve Hårstad	2022- 2026
Nestformann:	Stein Aasmund Ørstad	2022- 2026
Styremedlemmer:	Solvor Aalbu Forbregd	2022- 2026
	Tone Hagen Bjørgen	2022- 2026
	Henrik Aalbu	2020- 2024
	Nils Petter Hårstad	2020- 2024
	Rolf Sverre Holum	2020- 2024

Varamedlemmer:

	Ola Krovold	2020- 2024
	Kristin Tande Solberg	2020- 2024
	Ola K. Gorseth	2020- 2024
	Øyvind Aalbu Bøe	2022- 2026
	John Bjørndal Volden	2022- 2026
	Jan Løkken	2022- 2026
	Tove Godtland	2022- 2026

Det er i perioden avholdt 5 styremøter og behandlet 40 enkeltsaker. Årsmøtet ble avholdt på Skifer Hotel 7. april. Det deltok 15 bruksberettigede inkludert styret og bestyrer. Det er i perioden registrert 222 inn- og utgående skriv.

Administrasjon

Ingolf Røtvei

Håvard Rønning

Mari Randi Heggvoll (deltid)

Representasjon

Styret og administrasjon har vært representert i følgende styrer, utvalg og arbeidsgrupper:

- Knutshø villreinutvalg, Narve Hårstad
- Snøhetta villreinutvalg, Rolf Sverre Holum
- Oppdal Beite- og rovviltutvalg, Rolf Sverre Holum
- Valgkomite Norsk Almenningsforbund, Rolf Sverre Holum
- Norsk Almenningsforbund, Narve Hårstad
- Lokal referansegruppe- rullering av forvaltningsplan for verneområdene på
- Dovrefjell, Narve Hårstad og Stein Aasmund Ørstad
- Styringsgruppe videreutvikling Masterplan Oppdal, Narve Hårstad

Allmenningen har vært representert ved styremedlemmer eller administrasjon på følgende møter og kurs:

- Årsmøte Norsk Almenningsforbund, Elverum
- Oppsynsmøte Snøhetta og Knutshø villreinområde, Hjerkin
- Parts og dialogmøte forvaltningsplanrullering, Hjerkin
- Dialogmøte Topptrim, Oppdal

BRUKSRETTREGISTER

Styret plikter i henhold til bygdeallmenningsloven med visse mellomrom å gjennomgå bruksrettsregisteret slik at dette er à jour med hensyn til om de bruk som er registrert oppfyller kravet til fortsatt allmenningsrett.

I lov om bygdeallmenning § 2-1 gis det følgende vilkår for bruksrett:

"Bruksrett i bygdeallmenning ligger til jordbrukseiendommer innen det bygdelag som fra gammel tid har utøvd bruksrett i allmenningen.

Med jordbrukseiendommer forstås eiendommer som etter dyrket areal, beliggenhet, bebyggelse og bruk har karakter av jordbruk."

Reglene om bortfall av bruksrett finnes i bygdeallmenningslovens § 2-6 første ledd som lyder:

"Bruksrett faller bort:

1. *Hvis jordbruksdriften på eiendommen blir lagt ned, og*
 - a. *jordens tas i bruk til annet formål, eller*
 - b. *blir liggende nede i et sammenhengende tidsrom av fem år.*
2. *Hvis eiendommen ved frasal, annen frivillig avståelse, ekspropriasjon eller omdisponering mister sin karakter av jordbruk etter § 2-1 annet ledd."*

Dersom jordbruksdriften gjenopptas på en eiendom der bruksretten er falt bort vil eiendommen få bruksrett dersom vilkårene etter § 2-1 annet ledd på ny blir oppfylt.

Oppdal Bygdeallmenning

Etter gjennomgang av bruksrettsregisteret i 2022 ble det vedtatt at ingen eiendommer skulle vurderes nærmere med hensyn til om eiendommene hadde slik karakter av jordbruks-eiendommer at de oppfylte kravet til å være bruksberettiget i allmenningen.

Bruksrettregisteret er grunnlaget for manntallet ved valg av allmenningsstyre, og ved eierskifte eller andre begivenheter som medfører endringer med hensyn til utøvelse av bruksretten eller stemmeretten ved allmenningsstyrevalg (forpaktning, fraflytting, avvikling eller gjenopptagelse av jordbruksdrift, inngåelse eller oppløsning av ekteskap, dødsfall m.v.), skal det gis skriftlig underretning til allmenningsstyret.

SETRER, HYTTER OG NAUST

Setre:

Arne Loe ble gitt avslag på søknad om oppføring av nytt seterfjøs på ny tomt ved Veslvonslægret. Etter befaring av Veslvonslægret kunne ikke allmenningsstyret godkjenne søknaden om å oppføre nytt seterfjøs på ny tomt utenfor eksisterende setervang. Styret vil stille seg positiv til en ny søknad om oppføring av nytt seterfjøs på eller i nærheten av tomten der fjøset opprinnelig var plassert inne på setervangen.

Endringer i festeforhold:

- Feste nr. 3_73, hytte ved Orkelsjøen, overført fra Morten Stensheim til Fredrikke Stensheim.
- Feste nr. 16_76, part i hytte ved Orkelsjøen, overført Bjørn Jostein Teksum til Kjersti Teksum.
- Feste nr. 18_90, hytte ved Orkelsjøen, overført fra Marie M. Skårsmoen til Gro F. og Finn Skårsmoen.
- Feste nr. 39_220, part i hytte i Tjønnglupen, overført fra Monica Engen og Espen Engen til Grete Engen
- Feste nr. 43_102, hytte ved Unntjønnna, overført fra Johan Vindal til Ola Innerdal.
- Festenr. 107_207, part i hytte ved Fremre Tverråa overført fra Per Oddvin Gotheims dødsbo til Margot Telnes og Ole-Egon Telnes Goheim.
- Feste nr. 120_148, part i hytte i Støldålen, overført fra Oddleiv Botten til Knut Olav Mellemsæter.
- Feste nr. 218_222, hytte i Tjønnglupen, overført fra Sivert H. Sæteren til John Ola Sæteren.
- Feste nr. 250_176, hytte ved Søndre Snøfjellstjønn, overført fra Olaug Astrid Storholm til Espen Storholm.
- Feste nr. 254_29, part i hytte ved Orkelsjøen, overført fra Sigurd Mellemseters dødsbo til Signe Marie Mellemseter Holter.
- Feste nr. 255_187, part i hytte på Åmotsdalsryggen, overført fra John Uvsløkk til Ingrid Uvsløkk
- Feste nr. 267_167, parter i hytte i Trondalen, overført fra Bjørn Heggvoll til Jøran Heggvoll og Sivert B. Heggvoll.

Tilbygg/nybygg/restaurering:

- Hans Røtvei fikk innvilget søknad om tilbygg til hytte ved Orkelsjøen.
- Stine Måren Elverhøi og Morten Elverhøi fikk innvilget søknad om oppføring av ny hytte til erstatning for eksisterende hytte ved Langtjønna.
- Ane Ingvild Støen fikk innvilget søknad om tilbygg til hytte ved Søndre Snøfjellstjønn.

GAVER OG TILSKUDD

I 2022 er det utbetalt bruksrettigheter i form av tilskudd til drenering kr 2306,-, tilskudd til innkjøp av gjerdemateriell kr 227.199,- og tilskudd til medlemmer av Oppdal Landbruksrådgivning kr 247.017,-. Til sammen er det utbetalt kr 476.522,- i bruksrettigheter.

Allmenningstilskuddet til innkjøp av gjerdemateriell var maksimalt kr 5000,- per bruk per år beregnet som tidligere ut fra 50% av fakturabeløpet før beregning av merverdiavgift. Ordningen med at det ble gitt anledning til å ta ut tilskudd for 3 sammenhengende år ble beholdt i 2022.

I tillegg er følgende søknader om gaver og tilskudd behandlet i 2022:

- Det er utbetalt kr. 8800,- til skuddpremie for rødvrev jaktseongen 2021/2022. Det ble felt til sammen 22 rever.
- Aune Barneskole ble tildelt fellingstillatelse på simle/ungdyr på allmenningens grunn i Knutshø villreinområde i forbindelse med prosjektet «Reinsjakt i skolen», verdi kr 3000,-.
- Skytterlagene i Oppdal ble innvilget en fellingstillatelse på simle og kalv i Snøhetta villreinområde for jakta 2022 som gavepremie i forbindelse med treningskyting og oppskyting, verdi kr 1400,-.
- Oppdal Jæger & Fiskarlag ble innvilget en fellingstillatelse på simle/ungdyr og kalv i Knutshø villreinområde for jakta 2022 som gavepremie i forbindelse med treningskyting og oppskyting, verdi kr 1400,-.
- Oppdal Videregående skole ble gitt anledning til å kjøpe fellingstillatelse på simle/ungdyr i Snøhetta villreinområde i 2022.
- Bevar Dovrefjell Mellom Istidene fikk avslag på søknaden om tildeling av villreinkort til finansiering av tur for ungdomsskoler til Villreinsenteret på Hjerkin.
- 4H klubbene i Oppdal fikk bevilget kr 20.000,- i økonomisk støtte til fylkesleir for 4H medlemmer i Trøndelag.
- Tanglæggervegen fikk bevilget kr 20.000,- i støtte til vedlikehold av veien fra Bekkelæggervegen til Tanglægret.
- Orkeldal- Unndalsvegen ble bevilget inntil kr 100.000,- i tilskudd til prosjektering og bygging av ny bru på Veslorkelsjøveien over Næringa.
- Oppdal Sau og Geit fikk kr 10.000,- i økonomisk støtte til NM i sauklipping.
- I 2021 ble det inngått en 3-årig avtale med BUA Oppdal om økonomisk støtte. I 2022 er det utbetalt kr 7000,- i støtte til drift av BUA Oppdal.
- Fellesgoder Oppdal AS fikk i 2022 utbetalt kr 11.351,- etter inngåelse av en 3-årig avtale for årene 2022-2024.
- Oppdal Jæger & Fiskarlag fikk kr 1000,- i gavepremie til klubbmesterskap og kr 1500,- til sponsorskilt på skytebaneanlegget for årene 2022-2024.
- Det er i tillegg gitt andre gaver til en samlet verdi av kr 3149,-

ANDRE SPØRSMÅL VEDR. ALLMENNINGENS GRUNN

Oppdal Skiheiser ble i 2022 gitt tillatelse til utvidelse av eksisterende dam nordøst for Skjørstadhovden med de vilkår som er inntatt i avtalen som ble inngått i 1986 mellom Oppdal kommune og Oppdal Bygdeallmenning.

Det ble inngått en ny prisavtale med Oppdal Skiheiser for den nye stolheisen i Vangslia som ble tatt i bruk vintersesongen 2022.

Oppdal kommune opprettet i 2022 en lokal referansegruppe som skal delta i revidering av forvaltningsplanen for verneområdene på Dovrefjell. Allmenningsstyret har representanter i referansegruppen.

Orkelsjøen Hytteforening fikk avslag på søknad om inngjerding av et større område rundt gapahuken og toalettet ved Orkelsjøen. Allmenningen har bestemmelser om at det ikke gis adgang til inngjerding av fritidsbebyggelse, og hytteeierne må finne seg i at det beites på området. For å hindre at beitedyr går inn på steinleggingen foran gapahuken foreslo styret at det kan settes opp et gjerde/rekkverk av tre rundt steinplattingen, og at det monteres grunder i hver ende av svalgangen foran toalettene.

Trøndelag jordskifteretts avsa i 2022 dom vedrørende grensefastsetting og rettsutgreiing for hytteeiendommer som grenser til Skarvatnet. Partene var uenige om grensen for en hytteeiendom gikk frem til Skarvatnet eller ut i Skarvatnet. Jordskifterettens dom stadfester allmenningens påstand om at grensen for hytteeiendommen går fram til vannkanten i Skarvatnet.

Gjevilvassdalen skiløypeforening ble gitt grunneiers tillatelse til å preparere skiløype i strandkanten på Gjevilvatnet fra Gjevilvassosen til Nystubukta og fra Langtjønna gjennom Svadalen til Gjevilvassdalen.

Etter å ha vurdert resultat av lirypeaksring og inntrykk av fjellrypebestand bestemte allmenningsstyret følgende regler for småviltjakta høsten 2022:

Jakttid 10.09-23.12. Jakt med hund fra 15.09.

Salg av kort til utenbygdsboende i regulerte perioder 10.09-25.09 med likt volum som 2021, og begrenset dagskortsalg (5 kort per felt per dag) på Inatur i perioden 10.10-23.12.

Ubegrenset salg av dagskort og sesongkort til innenbygdsboende fra 10.09 til 23.12.

Fangstbegrensning på 2 ryper per dag for alle korttyper.

Salg av treningskort for hund fra 1. oktober til 23. desember.

ADMINISTRASJON

Administrasjonen i Oppdal Bygdeallmenning har utført 4665 timeverk i 2022.

Dette tilsvarer 2,7 årsverk.

Allmenningen har i 2022 solgt tjenester til Statens naturoppsyn i forbindelse med oppsyn og tiltak i verneområder, skadedokumentasjon, feltarbeid moskus, bestandsregistrering av store rovdyr og andre kontroll/registreringsoppdrag.

Tjenestesalget utgjorde til sammen 613,5 timeverk.

Statsforvalteren i Trøndelag har kjøpt 26 timeverk i forbindelse med moskusarbeid i 2022.

Knutshø villreinutvalg har kjøpt tjenester av allmenningen i forbindelse med tellinger, sekretær, kasserer og regnskapsarbeid. Tjenestesalget i 2022 utgjorde til sammen 71,5 timeverk.

Rennebu Utmarksråd har i 2022 kjøpt sekretærtjenester fra allmenningen. Tjenestesalget utgjorde 91,5 timeverk. Tjenestekjøpsavtalen ble sagt opp 01.01.2022.

Statkraft har kjøpt tjenester av allmenningen i forbindelse med stamfiske i Gjevilvatnet høsten 2022. Tjenestesalget utgjorde 58 timeverk.

Statskog har kjøpt tjenester for kontroll av felte dyr under elg- og hjortejakta 2022 på jaktfeltene Kongvold og Drivstua sør. Tjenestesalget utgjorde 4,5 timeverk.

Oppdal Bygdeallmenning har som tidligere år hatt oppsynsansvar under villreinjakta for alle rettighetshavere i Snøhetta- og Knutshø villreinområder innen kommunen. Tjenestesalget til andre rettighetshavere etter fordeling på antall fellingstillatelser utgjorde til sammen 91 timeverk.

Det er solgt 10,5 timeverk i forbindelse med leiekjøring med snøskuter vinteren 2022.

I tillegg har allmenningen solgt 57 timeverk i forbindelse med regnskapstjenester til andre lag og organisasjoner.

Feltaktiviteten på Oppdal Bygdeallmennings grunn dokumenteres i rapportene Fiske i OBA, Småviltjakt i OBA, Reinsjakt i OBA.

ARBEIDSMILJØET

Arbeidsmiljøet i bedriften anses som tilfredsstillende. Sykefraværet for 2022 var totalt 2,4 %. I timer var sykefraværet 112,5 timer. Det har ikke vært skader eller ulykker i 2022. I styret for allmenningen er det 2 kvinner og 5 menn. Allmenningen har hatt 4 ansatte gjennom året, der 2 er på deltid/sesonghjelp. Blant de ansatte var det 2 kvinner og 2 menn. Bedriften forurensrer ikke det ytre miljø mer enn hva som er vanlig i bransjen. Styret takker samtlige som har vært tilknyttet bedriften i 2022.

ÅRETS OVERSKUDD

Årsresultat/overskudd for 2022 som viser kr 448.951,- tillegges egenkapitalen jfr. allm.loven § 3- 10. Styret mener at årsregnskapet gir et rettviseende bilde av allmenningens eiendeler og gjeld, finansielle stilling og resultat.

Årsregnskapet er satt opp under forutsetning av fortsatt drift, og det bekreftes herved at denne forutsetningen er tilstede. Årsmeldingen er ikke utarbeidet iht. regnskapslovens § 3-3a. Virksomheten drives fra Oppdal kommune.

Oppdal, 16.02.2023

Narve Hårstad (formann)

Stein Aasmund Ørstad (nestformann)

Nils Petter Hårstad

Solvor Aalbu Forbregd

Rolf Sverre Holum

Tone Hagen Bjørgen

Henrik Aalbu

Ingolf Røtvei (allm.best.)



Ristjønna. Foto: Oppdal kommune



VILLREINJAKT I OPPDAL BYGDEALMENNING 2022

Oppsyns- og fellingsrapport

VILLREINJAKT I OPPDAL BYGDEALMENNING 2022

INNLEDNING

Denne rapporten skal dokumentere det oppsynsarbeidet som utføres under villreinjakta av Oppdal Bygdealmening. Rapporten gir også en oversikt over fellingsresultatet på den grunn oppsynet i OBA har ansvaret for. Oppsyn underlagt OBA er tildelt begrenset politimyndighet av Trøndelag politidistrikt.

Jakttiden i Knutshø villreinområde var 20.08- 15.09. Jakttiden i Snøhetta villreinområde var 20.08- 18.09.

Tildeling av villreinjakt skjer i henhold til § 6.2 i "Bruksregler for Oppdal Bygdealmening" ved at søkere grupperes i prioritert rekkefølge slik:

- A) Bruksberettigede i henhold til manntallet har fortrinnsrett.
- B) Tidligere bruksberettigede (Eiere av bruket i minst 10 år, bosatt i Oppdal).
- C) Innenbygdsboende i Oppdal kommune.
- D) Personer som ikke omfattes av A, B eller C. Denne andelen skal være på minst 10 % av samlet antall tildelinger.

I de tilfeller der søkere hadde lik ansiennitet ble det foretatt loddtrekning. Tildeling av kategori dyr skjedde også etter loddtrekning.

Prisene reguleres ca. hvert annet år. Se tabell 1.

Tabell 1. Priser for villreinjakt i Oppdal Bygdealmening 2022.

Kategori	Fritt dyr	Kløftbukk	Simle/ungdyr	Kalv
Innenbygds	4300	3800	3000	1400
Utenbygds	6700	5600	4300	1900

Det kreves ikke inn fellingsavgift fra jegerne.

FELLESJAKTAVTALER KNUTSHØ

Følgende avtaler var gjeldende i Knutshø for våre jegere i 2022:

Bygdeallmenningens grunn i Knutshø villreinområde (jaktfelt 7). I tillegg kommer arealer som er gjort tilgjengelig gjennom jaktavtaler. Følgende jaktavtaler gjelder for 2022: 1. Statskog. Omfatter følgende jaktfelt: Drivstututmålinga 8, Kongsvollutmålinga 9A og 9B, Kongsvoll 10. og

Hjerkinnutmålinga O/D 11. 2. Gåvålia (Nathalie Holaker), jaktfelt 30. 3. Langvellidalen setereierlag, jaktfelt 31. Jegerne med kort fra disse rettighetshaverne kan felle sitt dyr hvor som helst innen det felles jaktområdet under hele jakta. Det er ikke krav om inngang fra eget felt.

Overgang mellom jaktfelt i Tynset/Rennebu/Oppdal og Statskog: Det er gjensidig overgangsavtale mellom jaktfeltene i Oppdal (O7, O30, O31), Statskog (O8, O9a, O9b, O10 og O/D 11) og Tynset og Rennebu (T1, T4, T14, T20-27, R5a og R6) på følgende datoer: 29. aug., 30. aug., 31. aug. og 1. sept. Jaktfeltene i Follidal er ikke med på denne avtalen. Det kan ikke benyttes mer enn 2 fellingstillatelser pr. jakt dag på denne overgangsavtalen. Det er ikke krav om inngang fra eget felt.

Overgang i hele Knutshø villreinområde: Det er full overgang i hele Knutshø villreinområde på følgende datoer: 5.sept., 6.sept., 7.sept., 8.sept., 12.sept., 13. sept. og 14. sept.

FELLESJAKTAVTALER SNØHETTA

Følgende avtaler var gjeldende i Snøhetta for våre jegerne i 2022:

Innenfor Oppdal kommunes del av Snøhetta Villreinområde er det fellesjakt hele jakttiden (20.8-18.9). Dette omfatter Oppdal Bygdealmening, Statskog Oppland (Kongsvoll og Drivstua utmålinger, Snø 1 & 2), Rettighetshavere i Dindalsområdet og Sæteren. Det er fra og med 24. august fellesjakt i et indre felles jaktområde for jegerne med kort utstedt i Lesja, Sunndal og Oppdal. På datoene 29. aug., 30. aug., 31. aug., 5. sept., 6. sept., 7. sept., 12. sept., 13. sept. og 14. september er det full fellesjakt i hele Snøhetta Øst villreinområde med unntak av et område i sørøst.

OPPSYNSARBEIDET

Til å ivareta oppsynsfunksjonen på egen og kontraktsfestet grunn i begge villreinområder har OBA to heltidsansatte oppsyn (Ingolf Røtvei og Håvard Rønning). I Snøhetta villreinområde utførte OBA oppsyn i samarbeid med oppsynsleder Bjørn Sæther. Oppsynspersonell har gjennomført godkjent 40-timers oppsynskurs, og har tildelt begrenset politimyndighet.

Tabell 2. Antall oppsynsdager innen OBAs oppsynsområde i årene 2013-2022.

År	Snøhetta	Knutshø	Sum dager
2022	15	20	35
2021	14	29	43
2020	18	27	45
2019	14	26	40
2018	11	21	32
2017	16	20	36
2016	19	42	61
2015	25	30	55
2014	23	33	56
2013	32	31	63

Knutshø villreinutvalg og Snøhetta villreinutvalg informerte jegerne daglig via facebook og hjemmesidene www.knutshorein.no og www.villreinutvalg.no.

Oppsynskostnader per fellingstillatelse varierer fra år til år (tabell 3). Kvotestørrelser, hvor dyra står under jakta og innsats påvirker kostnaden.

Tabell 3. Oppsynskostnader pr. fellingstillatelse for årene 2013 – 2022.

År	Kostnad
2022	456
2021	339
2020	283
2019	383
2018	346
2017	299
2016	389
2015	265
2014	267
2013	330

Tabell 4. Oppsynsvolum og kontroller i 2022:

Tekst	Knutshø	Snøhetta	Sum
Antall oppsynsdager	20	15	35
Antall timer i felt	180	124	304
Sett antall rein	8011	1114	9125
Informerte	115	54	169
Kontroller før felling	62	46	108
Kontroller under slakting	9	4	13
Kontroller under transport	7	4	11
Fall sett, ikke kontrollert	10	2	12
Skadde dyr sett av oppsyn	0	0	0
Skadde dyr avlivet av oppsyn	0	0	0
Skadde dyr avlivet av jegere	0	2	2
Dyr funnet døde	0	0	0
Uregelmessigheter m. kort	1	0	1
Uregelmessigheter med våpen	0	0	0
Saker oppgjort på stedet (OPS)	1	2	3
Anmeldelser	0	0	0

Alle villreinjegere i Norge inklusive jegere i Knutshø og Snøhetta har samlet prøver for testing av prionsykdommen CWD. Det er ikke påvist CWD i våre områder. Oppsynet samlet inn noen møkkprøver av felte dyr i Knutshø. NINA analyserer disse for parasittforekomst. Det er i år ikke registrert fotrâte av betydning, verken i Knutshø eller Snøhetta.

FELLING I SNØHETTA

Total kvote i Snøhetta Øst villreinområde var 750 dyr i 2022. Av disse var Oppdal Bygdealmening tildelt 133 dyr.

Tabell 5. Kvote og felling fordelt på korttyper for Oppdal Bygdealmennings kvote i **Snøhetta** 2022.

Korttype	Kvote	Felt	Felling %	SK	BK	US	UB	VS	VB
Fritt	20	8	40	0	0	0	1	0	7
Kløftbukk	20	13	65	1	0	1	1	3	7
Simle/Ungdyr	27	13	48	0	0	1	3	8	1
Kalv	66	20	30	10	9	1	0	0	0
Tot	133	54	40,6	11	9	3	5	11	15
% av felling				20,4	16,7	5,6	9,3	20,4	27,8

Kjeveinnsamling og nøyaktig veiing av slakt er viktig for forvaltning av stammen, da det gir data om alderssammensetning, vekst og kondisjon. Av 54 dyr felt på kort utstedt av Oppdal Bygdealmening ble 91 % av kjevene innlevert. Om dyra var nøyaktig veid eller ikke ble ikke registrert. Villreinutvalget i Snøhetta delte også i år ut fiskevekter til jegerne for å øke andel korrekte vekter, først og fremst på kalv.

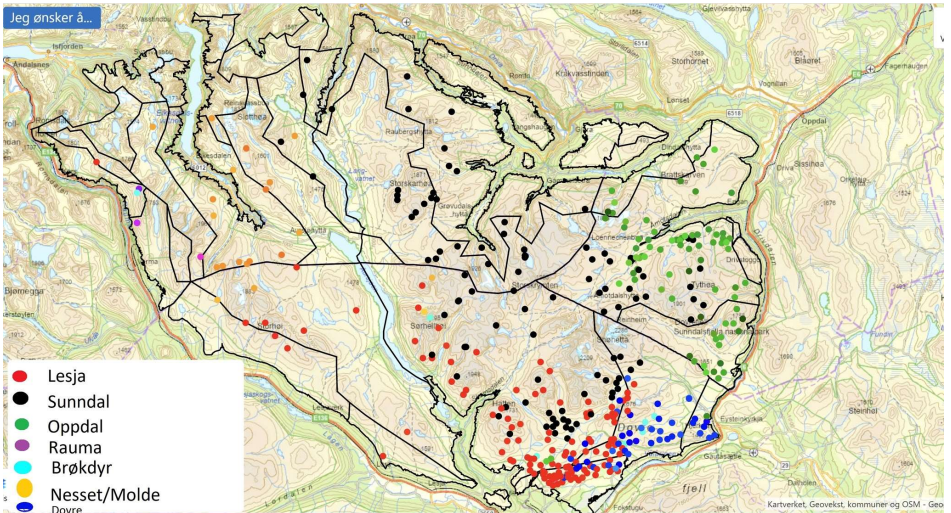
Tabell 6. Innleveringsprosent og prosent nøyaktig veid 2013- 2022 i **Snøhetta**.

År	Innleveringsprosent	Prosent nøyaktig veid
2022	91	Ikke avlest
2021	93	Ikke avlest
2020	95	Ikke avlest
2019	95	Ikke avlest
2018	94	Ikke avlest
2017	93	Ikke avlest
2016	94	34
2015	99	44
2014	99	44
2013	97	30

Tabell 7. Slaktevekter (kg) for forskjellige kategorier dyr i **Snøhetta** i 2022. Alle oppgitte vekter er medregnet uavhengig om nøyaktig veid eller ikke.

	SK	BK	US	UB	VS	VB1	VB2	VB3
Antall vekter	11	9	3	5	11	1	6	7
Max vekt	18,2	20	31	35	45	43	54	75
Min vekt	10	13	21,2	25	27		35	47
Snittvekt	14,4	16,1	25,4	31,6	32,3		46,7	61,9

SK: simlekalv, BK: bukkekalv, US: ung simle, UB: ung bukk, VS: voksen simle, VB1: voksen bukk felt på simle/ungdyrkort, VB2: Voksen bukk felt på kløftbukkkort, VB3: voksen bukk felt på fridryrkort. Merk at det for de fleste kategorier dyr er veid så få at "snittvekt" ikke kan forventes å være representativt for stammen.



Figur 2. Kart over fellingssteder i Snøhetta villreinområde i 2022. OBAkort = grønt.



Utsikt fra Sissihøa. Foto: NLRT Oppdal

FELLING I KNUTSHØ

Total kvote i Knutshø villreinområde var 375 dyr i 2022. Av disse var Oppdal Bygdealmening tildelt 101 dyr.

Tabell 8. Felling fordelt på korttyper, samt fellingsprosent på de forskjellige korttyper utstedt av Oppdal Bygdealmening i **Knutshø** villreinområde 2022.

Korttype	Kvote	Felt	Fellings%	SK	BK	US	UB	VS	VB
Fritt	26	14	53,8	1	0	0	0	5	8
Simle/Ungdyr	30	13	43,3	0	1	0	3	9	0
Kalv	45	7	15,6	5	0	0	1	1	0
Tot	101	34	33,7	6	1	0	4	15	8
% av felling				17,6	2,9	0,0	11,8	44,1	23,5

Av 34 dyr felt på kort utstedt av OBA ble 97% av kjevene innlevert. Nøyaktig slaktevekt er oppgitt på 55 % av de innleverte kjevene.

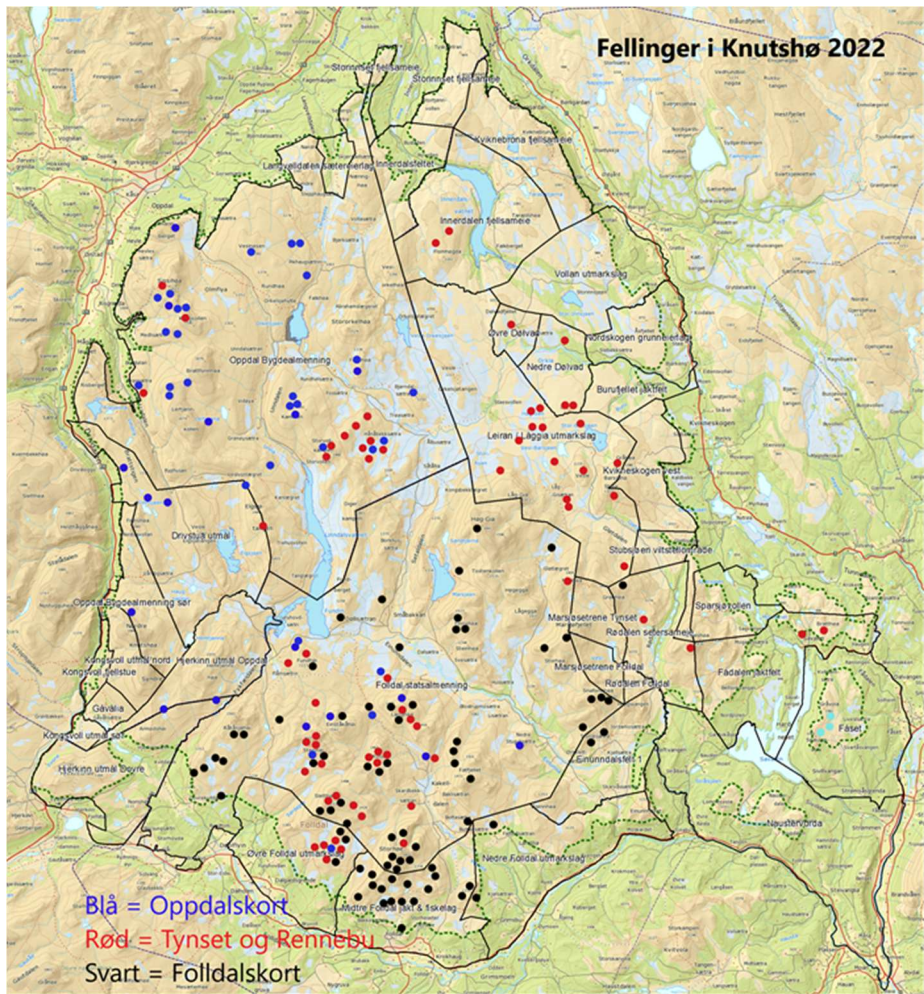
Tabell 9. Innleveringsprosent og andel nøyaktig veid i årene 2013 – 2022 i **Knutshø**.

År	Innleveringsprosent	Prosent nøyaktig veid
2022	97	55
2021	88	56
2020	91	Ikke avlest
2019	98	Ikke avlest
2018	95	40
2017	98	69
2016	100	57
2015	93	64
2014	98	67
2013	98	56

Tabell 10. Slaktevekter for de forskjellige kategorier dyr fra kjever på OBA-kort i **Knutshø**. Alle oppgitte vekter er medregnet uavhengig om nøyaktig veid eller ikke.

Kategori dyr	SK	BK	US	UB	VS	VB1	VB2
Antall veid	6	1	0	4	15	0	8
Max vekt	26,1	15		38	47		91
Min vekt	10			26	25		50
Snittvekt	18,4			32,5	36,3		73,6

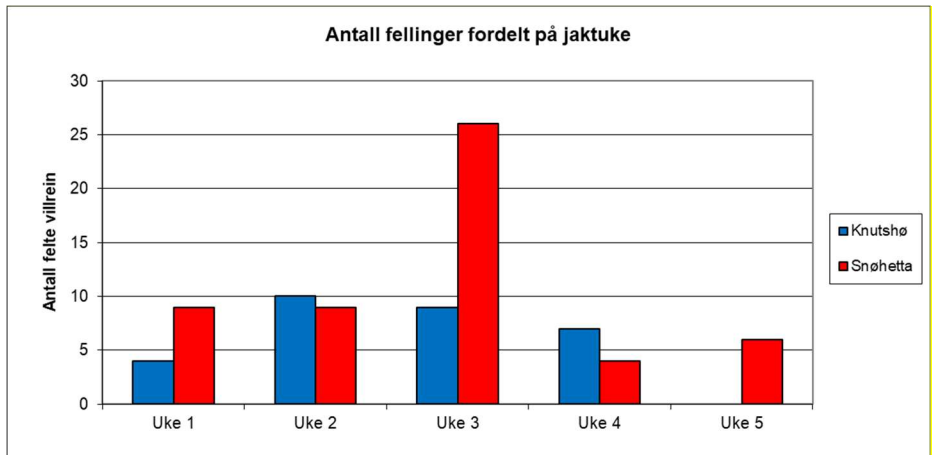
SK: simlekalv, BK: bukkekalv, US: ung simle, UB: ung bukk, VS: voksen simle, VB1: voksen bukk felt på simle/ungdyrkort og VB2: voksen bukk felt på fritt dyr. Merk at det for de fleste kategorier dyr er veid så få at "snittvekt" ikke kan forventes å være representativt for stammen.



Figur 3. Kart over fellingssteder i Knutshø villreinområde 2022. Oppdalskort = blå.

FELLINGENES FORDELING I JAKTTIDEN

I Snøhetta var fellingene jevnt fordelt gjennom jakttida, bortsett fra lørdag 3. september hvor 20 dyr ble felt. I Knutshø var fellingene fordelt jevnt gjennom jakttida.



Figur 1. Antall fellinger pr. jaktuke på kort utstedt av Oppdal Bygdealmening.



Jeger på Loslia. Foto: Oppdal kommune



FISKE I OPPDAL BYGDEALMENNING 2022

FISKEKORT OG PRISER 2022

Utsalgsteder for fiskekort i 2022 var www.inatur.no, Festa Handel og Intersport. Kort kunne også kjøpes på OBAs kontor. Utenfor kommunen var Brødrene Dalløkken på Dalholen i Folldal kommune eneste utsalgssted.

Tabell 1. Fiskekortpriser i Oppdal Bygdealmening 2022.

Kategori fisker	Døgn	Sesong	Uke
Allmenningsberettigede	160	550	
Innenbygdsboende uten allmenningsrett	160	650	
Utenbygdsboende	160	650	650

TILTAK I ALLMENNINGENS VATN 2022

I Unndalsvatnet ble det satt ut 20.000 fettfinneklippt ensomrig settefisk fra Evenstad settefiskanlegg (tabell 2). Folldal fjellstyre har som tidligere år vært ansvarlig for fangst av stamfisk til utsettingen i Unndalsvatnet. I Gjevilvatnet ble det satt 8000 tosomrig fettfinneklippt settefisk fra Eresfjord Settefiskanlegg (tabell 2).

Tabell 2. Ørretutsettinger i Oppdal Bygdealmening 2022.

Dato	Type	Antall	Fra	Til
15.07.2022	1-somrig	10000	Evenstad Settefiskanlegg	Unndalsvatnet, Oppdal
15.07.2022	1-somrig	10000	Evenstad Settefiskanlegg	Fundin, Folldal
Uke 37 - 39	2-somrig	8000	Eresfjord Settefiskanlegg	Gjevilvatnet

Allmenningen har i 2022 på oppdrag fra Statkraft bistått Eresfjord Settefiskanlegg med stamfiske i Gjevilvatnet for produksjon av settefisk til Gjevilvatnet.

Allmenningen har deltatt på et møte i regi av Statsforvalteren i Innlandet som gjaldt resultater fra, og oppfølging av NINA-rapport 2085, om ferskvannsbiologiske undersøkelser i Fundin. Oppdal Bygdealmening og Folldal Fjellstyre støttet anbefalingen om å avslutte fiskeutsettingene i Fundin /Unndalsvatnet og å styrke den naturlige rekrutteringen av aure gjennom tiltak.

NINA-rapport 2085 førte til et initiativ fra Folldal fjellstyre om et felles prosjekt med Oppdal og Folldal for å redusere harrbestanden i Unndalsvatnet. Våren 2022 ble ulike steder og tider for garnsett og ruser ble prøvd ut. Det er lagt et godt grunnlag for optimalisering når fangsten starter igjen i 2023. Otte Fjøsne har stått i spissen for innsatsen på Oppdalsida og har samlet data for hele prosjektet i tabell 3. Det ble fangstet 919 harr i Unndalsvatnet i 2022.

Tabell 3. Antall harr fangstet i Unndalsvatnet (Folldal og Oppdal) og Råtåsjøen i 2022.

Juni		Folldal			Råtåsjøen			Oppdal			
		Hunn	Hann	Sum	Hunn	Hann	Sum	Hunn	Hann	Sum	
4	lørdag	1	8	9			0	0	0	0	9
5	søndag		29	29			0	0	0	0	29
6	mandag		87	87			0				87
7	tirsdag		58	58	0	4	4				62
8	onsdag	7	40	47	4	4	8				55
9	torsdag	11	46	57			0	6	42	48	105
10	fredag	25	21	46	1	2	3				49
11	lørdag	20	32	52			0	13	20	33	85
12	søndag	66	40	106	4	11	15	15	20	35	156
13	mandag	35	27	62			0	0	1	1	63
14	tirsdag	16	7	23			0	0	0	0	23
15	onsdag	19	3	22			0	38	27	65	87
16	torsdag	14	6	20			0	30	14	44	64
17	fredag	9	5	14			0	25	6	31	45
18	lørdag	4	6	10			0	5	6	11	21
19	søndag	3	1	4			0	2	3	5	9
		230	416	646	9	21	30	134	139	273	949

Det ble fanget ca. 6 kilo ørekyte i Masingtjønn sommeren 2022. I de 26 årene utfiskingen har pågått har det blitt tatt 386 kilo ørekyte. Fangstene var størst de første årene, mens de i de senere årene har ligget rundt 5 -10 kilo per år.

Det ble fanget 5600 røye på til sammen 150 kg på Stavsjøen i 2022. Det er Jan Arve Gjovik som har drevet utfiskingen.

I Søndre Snøfjellstjønn er det også i 2022 drevet utfisking av mindre ørret. Det ble fanget 520 stk. Siden 2014 er det tatt 5110 ørret med snittvekt på 58 gram. Det er fiskekomiteen i Snøfjellstjønnin vei- og hytteforening som står for utfiskingen.

Allmenningen har bistått Statkraft med stamfiske i Gjevilvatnet i forbindelse med utsettingspålægget hos regulanten. I perioden 23.09 – 21.10 ble det fanget 261 ørret med rusefangst i Gjerdøla og Gravbekken. Det ble strøket ca 3,6 liter rogn, først og fremst fra «vill» fisk, altså ørret som ikke var fetfinneklippt og satt ut tidligere. Befrukta rogn ble lagt inn hos Eresfjord Settefiskanlegg.

OPPSYN

Det ble utført oppsyn i forbindelse med annet feltarbeid i allmenningen. I forbindelse med stamfiskearbeidet i Gjevilvatnet er det registrert og gitt advarsler for brudd på fisketidsbestemmelsene.



SMÅVILTJAKT I OPPDAL BYGDEALMENNING 2022

INNLEDNING

Rapporten skal dokumentere kortsalg, priser, fellingsresultat samt det oppsynsarbeid som er drevet i 2022, og skal gi allmeningsstyret et grunnlag for å fatte vedtak i saker som omhandler forvaltning av småvilt og småviltjakt i Oppdal Bygdealmening.

LIRYPETAKSERING

I 2022 ble det gjennomført linjetaksering av lirype etter samme mal som foregående år (tabell 1). Det ble taksert 54,8 km og det ble funnet 39 kull med et snitt på 3,0 kyllinger pr. høne. I 2021 var snittet 7,4 kyllinger pr høne og 52 kull. Takseringen ble gjennomført i samarbeid med Oppdal Jæger- og Fiskarlag.

Tabell 1. Takseringsresultat 2012 -2022.

År	Km taksert	Antall linjer	Antall obs	Antall ryper	Antall ryper pr obs	Antall kyllinger/høne	Antall ryper pr taksert km	Dagskvote
2012	45,7	20	22	91	4,1	5,2 (11 kull)	2,0	1 rype
2013	51,1	21	45	326	6,9	6,8 (32 kull)	6,4	3 ryper
2014	51,2	21	29	173	7,1	5,5 (23 kull)	3,4	2 ryper
2015 Ikke jakt	45,2	18	24	40	1,7	2,6 (5 kull)	0,9	Ikke jakt
2016	51	21	34	231	6,8	6,4 (27 kull)	4,5	2 ryper
2017	56,4	23	42	274	6,5	5,6 (34 kull)	4,9	2 ryper
2018	56,6	23	66	384	5,8	6,1 (50 kull)	6,8	2 ryper
2019	61	26	61	297	4,9	3,9 (39 kull)	4,9	2 ryper
2020	56,4	22	59	344	5,8	4,7(52 kull)	6,1	2 ryper
2021	61,5	25	58	499	8,6	7,4 (52 kull)	8,1	3 ryper
2022	54,8	22	59	270	4,6	3,0 (39 kull)	4,9	2 ryper

REGLER

Som følge av resultatet av lirypetakseringen bestemte styret i Oppdal Bygdealmening følgende regler for småviltjakta 2022; Jakttid 10.09- 23.12. Jaktstart med hund 15.09. Fra 15.09 skiller det ikke lengre på jaktkort med eller uten hund. Det var fritt kortsalg (sesong og dagskort) til innenbygdsboende i perioden 10.09- 23.12. For utenbygdsboende gjaldt følgende regler: I tiden 10.09- 25.09 var allmenningen inndelt i fire felt (A: Trollheimen, B: Knutshømrådet nord for Orkelsjøveien og Orkla, C: Knutshømrådet sør for Orkelsjøveien og D: Snøhettaområdet), og i tre perioder: 10.09- 14.09, 15.09- 19.09, 20.09- 25.09. Kortsalg på Inatur etter trekning. Søknadsfrist var 01.05.22. For utenbygds jegere var det også anledning til å kjøpe dagskort på Inatur i perioden 01.10- 23.12. Dette var begrenset til inntil fem dagskort pr. jaktfelt pr. dag. Det var satt en fangstbegrensning på 2 ryper pr. jeger pr. dag på alle typer kort. For perioden 01.10- 23.12 ble det også solgt treningskort for hund til innenbygds- og utenbygdsboende.

KORTTYPER OG PRISER

Korttyper og priser for 2022 er vedtatt av allmeningsstyret (se tabell 2).

Tabell 2. Korttyper og priser for småviltjakt i OBA 2022.

	Reg. per.	Sesongkort	Dagskort	Treningskort sesong	Treningskort dag
Allmennings-berettigede		850	600	500	100
Innenbygdsboende uten allmenningsrett		1200	600	500	100
Utenbygdsboende	2100		600	500	100

FELLINGSRESULTATER

Det er skilt mellom to kategorier jegere; utenbygds jegere i regulerte perioder, og innenbygds jegere med sesongkort og dagskort. Denne inndelingen er gjort for å kunne sammenlikne utbytte mellom felt og mellom de ulike kategorier jegere. Det er fra 2022 ikke skilt mellom jegere med hund og uten hund.

UTENBYGDS JEGERE I REGULERTE PERIODER (10.09- 25.09)

Følgende tabell viser statistikken over antall solgte kort på Inatur i de regulerte periodene, antall fellingsrapporter per 18.01.2023, samt hvor mange fjellryper, liryper og harer som er felt pr. jakt dag. Frist for rapportering for korttypen var 31.12.2022.

Tabell 3. Statistikk på småviltjaktkort for utenbygds jegere i regulert periode (10.09 – 25.09)

Felt Periode	A		B		C		D		Totalt	
	10.-14.09	15.-25.09	10.-14.09	15.-25.09	10.-14.09	15.-25.09	10.-14.09	15.-25.09	10.-14.09	15.-25.09
Solgt ant. kort	29	50	30	66	34	93	23	34	116	243
Fellingsrapporter	29	46	26	65	33	88	22	34	110	233
Innleveringsprosent	100	92	87	98	97	95	96	100	95	96
Ant. dager pr. jeger	4,03	3,75	3,46	2,48	3,00	3,18	2,50	2,91	3,28	3,03
Fjellryper pr. dag	0,73	0,25	0,13	0,02	0,59	0,08	0,62	0,08	0,52	0,11
Liryper pr. dag	0,39	0,73	0,56	0,63	0,47	0,74	0,29	0,08	0,44	0,62
Harer pr. dag	0,03	0,01	0,02	0,02	0,00	0,00	0,02	0,00	0,02	0,01
Småvilt pr. dag	1,15	1,00	0,71	0,68	1,06	0,83	0,93	0,16	0,98	0,74

DAGSKORT FOR UTENBYGDS JEGERE (01.10- 23.12)

Tabellen viser statistikk hentet fra salg og rapportering av dagskort for utenbygds jegere via Inatur.

Tabell 4. Fangststatistikk for dagskort til utenbygds jegere i perioden 01.10- 23.12

Felt	A	B	C	D	Totalt
Solgt ant. kort	160	53	71	17	301
Antall rapporter	150	48	66	17	281
Innleveringsprosent	94	91	93	100	93
Fjellryper pr. dag	0,48	0,27	0,20	0,24	0,27
Liryper pr. dag	0,68	0,25	0,41	0,00	0,36
Harer pr. dag	0,03	0,02	0,00	0,06	0,01
Småvilt pr. dag	1,24	0,54	0,62	0,47	0,66

INNENBYGDS JEGERE MED SESONGKORT/DAGSKORT

Sesongkortet og dagskort i 2022 gjaldt i perioden 10.09 (15.09 med hund)- 23.12.

Rapporteringsfrist for korttypen var 31.12.22. Fangststatistikk er hentet fra kort rapportert via Inatur.

Tabell 5. Statistikk på småviltjakkort for innenbygds jegere (sesongkort) 10.09- 23.12.

	Sesongkort	Dagskort
Solgt antall kort	147	14
Antall rapportert	105	13
Innleveringsprosent	71	93
Snitt antall dager benyttet	8,8	
Fjellryper per dag	0,16	0,14
Liryper per dag	0,50	0,43
Harer per dag	0,02	0,00
Småvilt per dag	0,69	0,57

BEREGNET JAKTUTTAK

Tabellen nedenfor viser beregnet jaktuttak for alle korttyper, beregnet ut fra innsendte fangststatistikker og totalt antall kort solgt i de forskjellige kategorier.

Tabell 6. Beregnet jaktuttak 2022.

Korttype	Reg. per		Sesongkort	Dagskort	Totalt
	1. periode	2. og 3.			
Dager	380	735	1291	315	2721
Fjellrype	198	80	211	83	572
Lirype	167	457	647	116	1387
Hare	7	6	20	3	36

Som det fremgår av tabell 6 ble det i 2022 beregnet felt totalt 1995 småvilt. I 2021 ble det til sammenligning felt 1832 småvilt.

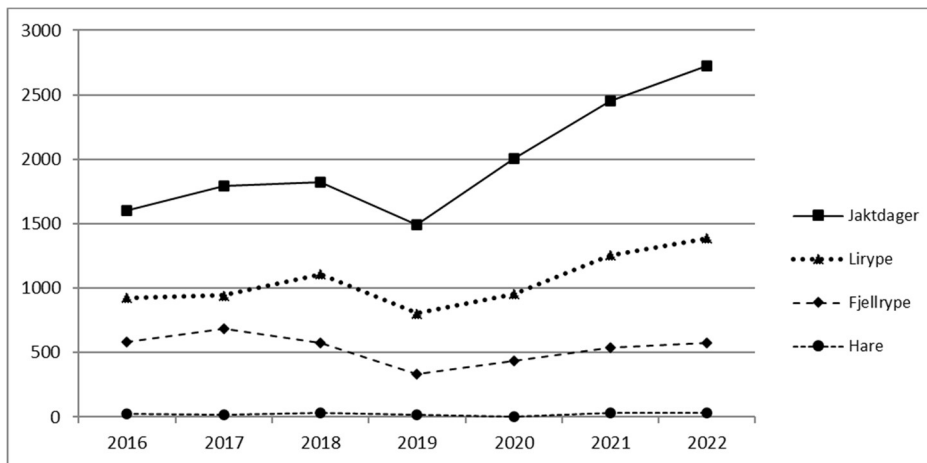
SAMMENLIKNING MED TIDLIGERE ÅR

Beregnet totalt jaktuttak, antall jakt dager og antall småvilt pr. jakt dag for alle kategorier jegere, fangstbegrensning og jaktid i årene 2016 til og med 2022 er vist i tabell 7. Antall jakt dager og fangst er også gjengitt i figur 1.

Tabell 7. Totalt beregnet jaktuttak, fangstbegrensning og jaktid i årene 2016- 2022.

År	2016	2017	2018	2019	2020	2021	2022
Jaktdager	1599	1793	1819	1494	2004	2451	2721
Lirype	927	944	1107	803	955	1255	1387
Fjellrype	583	682	573	331	434	542	572
Hare	25	16	29	19	6	35	36
Småvilt pr. jakt dag	1,0	0,9	0,9	0,8	0,7	0,7	0,7
Fangstbegrensning	2 ryper	2 ryper	2 ryper	2 ryper	2 ryper	3 ryper	2 ryper
Jaktid	10.09 - 30.09	10.09 - 31.10	10.09 - 23.12	10.09 - 23.12	10.09 - 23.12	10.09 - 23.12	10.09 - 23.12

For allmenningen sett under ett tilsvarer dette et jakttrykk i 2022 på 2,5 jakt dager pr. km² (2,2 i 2021). Antall felte liryper pr. km² lirypeterreng var 3,8 (3,4 i 2021), tilsvarende tall for fjellrype 0,8 pr. km² (0,7 i 2021).



Figur 1. Totalt jaktuttak og antall jakt dager i årene 2016- 2022.

TRENINGSKORT


Det ble solgt 33 dagskort og 21 sesongkort for trening av hund i 2022.

ANNET

Av annet småvilt ble det rapportert felt tre røyskatt, to rugde, to kråke, to rødrev og en enkeltbekkasin. I sesongen 2021/2022 ble det registrert felt 22 rødrev gjennom fangstpremieordningen i Oppdal.

OPPSYN

OBAs oppsyn har drevet kontroll av småviltkort i kombinasjon med andre oppdrag, da særlig villreinreinjaktoppsyn. Ingen uregelmessigheter ble avdekket.



En fargeklatt i fjellet, blålyng. Foto: NLRT, Oppdal

OPPDAL | LESJA | DOMBÅS | DOVRE | OTTA | VÅGÅ | VINSTRA
SØR-FRON | RINGEBU | ØYER | EIDSVOLL | OSLO



Snøhetta Regnskap

Alltid i nærheten

Digitalt regnskap
Bedriftsetablering
Regnskapsføring
Årsoppgjør
Overdragelser
Rådgiving

T: 61 21 50 50
E: oppdal@snohettaregnskap.no
snohettaregnskap.no