


TEGNFORKLARING

PBL. § 12.3 Detaljreguleringsplan

PBL. § 12.5 Arealformål

BEBYGGELSE OG ANLEGG (PBL §12-5 NR.1)


 Fritidsbebyggelse (Ny tomt H1)

SAMFERDSELSANLEGG OG TEKNISK INFRASTRUKTUR (PBL §12-5 NR.2)

 Veg

 Annen veggrunn - grøntareal


LANDBRUKS-, NATUR- OG FRILUFTSFORMÅL (PBL §12-5 NR.5)

 LNFR-areal for nødvendige tiltak for LNFR

Juridiske linjer og punkt

 Planens begrensning

 Formålsgrense

 Regulert tomtegrense

 Byggegrense

 Regulert senterlinje

Kartopplysninger

Dato for basiskart
 Koordinatsystem: EUREF 89 UTM sone32
 Kartgrunnlag i gråtone RGB 153-153-153



Ekvidistanse
 Målestokk: 1: 1000 - A2
 Arealplan-ID: 2003003

Revisjon	Dato	Saksnr.	Signatur
Plankart revidert	16.02. 2016		OF
Forslag til mindre endring av plankart, del av Breen hytteområde, gnr/bnr. 183/1.			Forslagstiller: Mari Vassli Dato: 15.02. 2016
Saksbehandling i følge plan- og bygningsloven	Dato	Saksnr.	Signatur
Kunngjøring av oppstart av planarbeidet			
Vedtak om utleggelse til offentlig ettersyn			
Offentlig utleggelse			
Vedtatt av kommunestyret			
Siv Agric Ola Fjøsne Mjøen, 7340 Oppdal			Saksbehandler
			Tegningsnummer