









TEGNFORKLARING



PBL. § 12.3 Detaljreguleringsplan

PBL. § 12.5 Arealformål

BEBYGGELSE OG ANLEGG (PBL §12-5 NR.1)

-  Boligbebyggelse (B1)
-  Fritidsbebyggelse (H1 - H17)
-  Annen offentlig eller privat tjenesteyting (OPT1)
-  Fritid- og turistformål (TF1)
-  Utleiehytter (U1 - U5)
-  Campingplass (C1)
-  Avløpsanlegg (AVL1, AVL2)
-  Annet uteoppholdsareal (AU1)

SAMFERDSELSANLEGG OG TEKNISK INFRASTRUKTUR (PBL §12)

-  Veg (V1)
-  Annen veggrunn- tekniske anlegg


GRØNNSTRUKTUR (PBL §12-5 NR.3)

-  Grønnstruktur (GS1, felles friområde)



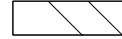

LANDBRUKS-, NATUR- OG FRILUFTSFØRMÅL (PBL §12-5 NR.5)

-  LNFR-areal for nødvendig tiltak for LNFR (LNFR)



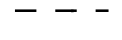
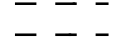

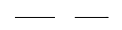

BRUK OG VERN AV SJØ OG VASSDRAG (PBL §12-5 NR.6)

-  Badeområde (BD1)

HENSYNSSONER (PBL §12-6)

-  Faresone - Ras- og skredfare (H310)
-  Sikringsone - Nedslagsfelt drikkevann (H110)
-  Sikringsone - Friskt (H140)
-  Angitthensynsone - Bevaring naturmiljø (H560)

Juridiske linjer og punkt

-  Planens begrensning
-  Formålsgrense
-  Faresonegrense
-  Sikringsonegrense
-  Angitthensyngrense
-  Regulert tomtegrense
-  Regulert senterlinje

Kartopplysninger

Dato for basiskart
 Koordinatsystem: EUREF 89 UTM sone32
 Kartgrunnlag i gråtone RGB 153-153-153
 Geoidmodell: HREF2018A_NN- 2000_EUREF



0 10 20 30 40 50

Ekvidistanse
 Målestokk: 1: 2000 - A2
 Arealplan-ID 2017023

Revisjon	Dato	Saksnr.	Signatur
Plankart revidert etter 1. gangs behandling i bygningsråd	07.05. 2019	19/35	OF

Vedtatt detaljreguleringsplan for
Breesgård Turistsenter,
 gnr/bnr. 183/1.

Forslagstiller:
 Breesgård Turistsenter AS
Dato: 21.03. 2019

Saksbehandling i følge plan- og bygningsloven	Dato	Saksnr.	Signatur
Kunngjøring av oppstart av planarbeidet	28.03. 2018		OF
Vedtatt om utleggelse til offentlig ettersyn	07.05. 2019	19/35	ARHO
Offentlig utleggelse	09.05 - 05.07. 2019	19/35	ARHO
Sluttbehandlet i bygningsrådet	26.08. 2019	19/64	ARST

Vedtatt av kommunestyret

Siv Agric Ola Fjøsne

Mjøen, 7340 Oppdal

Saksbehandler

Tegningsnummer

Målestokk 1:2000