









## Tegnforklaring

### Matrikkelkart

-  Grunneiendom
-  Hjelpelinje veg
-  Skissensøyaktighet (metode 80 / 81 / 82)
-  Grense  $\leq 10$  cm
-  Grense  $\leq 30$  cm
-  Grense  $< 200$  cm
-  Grense  $< 500$  cm
-  Grense  $\geq 500$  cm



### Matrikkel Tiltak (Avgjørelser i enkeltsaker)

-  Godkj. Nybygg
-  Godkj. Tilbygg
-  Godkj. Tiltak
-  Uspes. Tiltak
-  Omriss Tiltak
-  Godkj. Nyb./Tilb./Påb.








### Matrikkel Bygning

-  Bygning, Boligbygg
-  Bygning, Boligbygg
-  Bygning, Boligbygg
-  Bygning, Andre bygg
-  Bygning, Andre bygg
-  Bygning, Andre bygg
-  Bygning, Andre bygg
-  Bygning, Igangsettingstill.
-  Bygning, uten Bygningspunkt

### Matrikkel Vegsit.

-  Veg
-  Gang/Sykkelveg










### Bygninger

-  Bygningsdelelinje
-  Taksprang Bunn
-  Takriss
-  Takoverbygg
-  Takoverbygg kant
-  Trapp inntil bygg, kant
-  Veranda
-  Bygningslinje
-  Taksprang
-  Mønelinje
-  Låvebru

### Bygningsmessige anlegg

-  Annet gjerde
-  Grunnriss/Hjelpelinje
-  Flaggstang
-  Frittstående trapp
-  Frittstående trapp kant
-  Frittstående mur
-  Lodrett forstøtningsmur
-  Skrå forstøtningsmur avgrensning
-  Pipe
-  Pipe kant
-  Steingjerde
-  Vegg frittstående
-  Bru
-  Bruavgrensning

### Vegsituasjon

-  Annet vegareal
-  Midtdeler/Trafikkøy
-  Avgrensning mot annet vegareal
-  Avgrensning mot avkjørsel
-  Autovern
-  Stikkrenne
-  Ferist
-  Kulvert
-  Vegdekkkant
-  Gang/Sykkelveg kant