






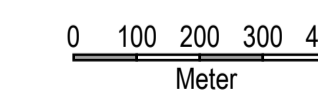






Plan- og bygningslovens §12

Tegnforklaring

- nr. 1 - BEBYGGELSE OG ANLEGG
-  Angitt bebyggelse og anleggsformål kombinert med andre angitte hovedformål
-  Skiløypetrase
-  Grense for arealformål
-  Plangrense
-  ILLUSTRASJON
-  Detaljert utsnitt i planen

Kartuttrekk pr dato: Sept 2015	Kartplan (X,Y): Euref89 - UTM32	Høydereferanse: NN1954
Kilde: © Kartverket	Bakgrunnskart FKB i gråtone RGB 153-153-153	Ekvidistanse 1m
 OPPDAL KOMMUNE	1: 12000	
OMRÅDEREGULERINGSPLAN MED BESTEMMELSER FOR : GJEVILVASSEIENE	 	
UTARBEIDELSE, SAKSBEHANDLING OG REVISJONER:	DATO	SIGN.
UTARBEIDET	01.04.2016	HS
REVIDERT		
KUNNGJØRING AV OPPSTART AV PLANARBEID OG HØRING AV PLANPROGRAM	09.12.2015	HS
PLANPROGRAM FASTSATT AV KOMMUNESTYRET SAK 16/07	09.03.2016	HS
1. GANGS BEHANDLING I BYGNINGSRÅDET SAK 25/2016	11.04.2016	HS
UTLEGGING TIL OFFENTLIG ETTERSYN I PERIODEN:	12.04.16-20.05.16	
2. GANGS BEHANDLING I DET FASTE UTVALG FOR PLANSAKER SAK 49/16	20.06.2016	HS
VEDTATT I KOMMUNESTYRET SAK 47/16	22.06.2016	HS
	Planid:	
 plankontoret	NO16 1634 2015016	