




# TEGNFORKLARING

## PBL. § 12.3 Detaljreguleringsplan

### PBL. § 12.5 Arealformål


#### BEBYGGELSE OG ANLEGG (PBL §12-5 NR.1)

-  Boligbebyggelse (Ny tomt B11)
-  Vannforsyningsanlegg (V1,V2)
-  Avløpsanlegg (AV1, AV2, AV3)
-  Annet uteoppholdsareal (AU1)

#### SAMFERDSELSANLEGG OG TEKNISK INFRASTRUKTUR (PBL §12)

-  Veg









#### LANDBRUKS-, NATUR- OG FRILUFTSFØRMÅL (PBL §12-5 NR.5)

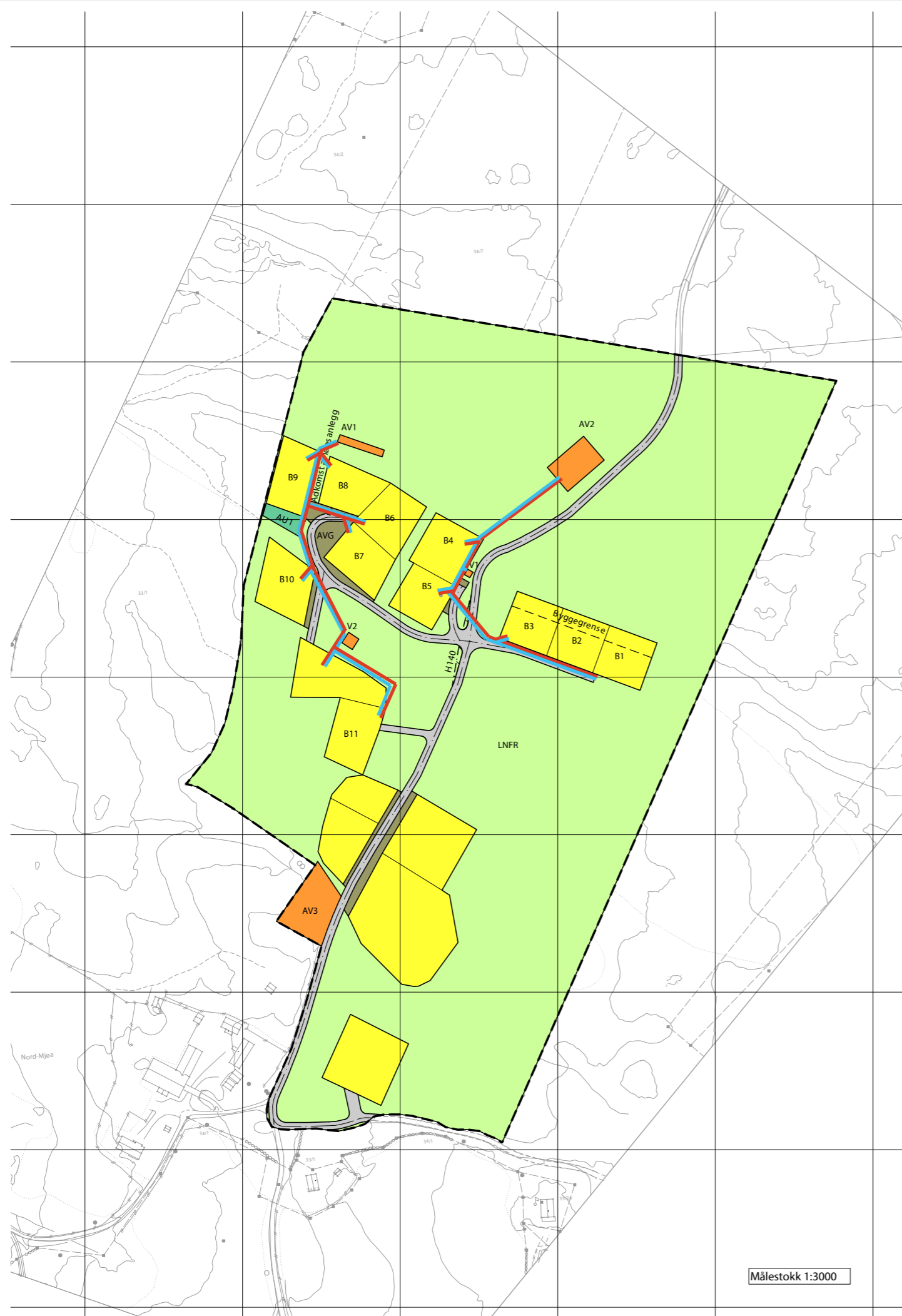
-  LNFR-areal for nødvendige tiltak for LNFR

#### HENSYNSSONER (PBL §12-6)

-  Sikringsone - Frisikt H140

#### Juridiske linjer og punkt

-  Regulerings- og bebyggelsesplanområde
-  Planens begrensning
-  Formålsgrense
-  Sikringsonegrense
-  Regulert senterlinje
-  Byggegrense
-  Avløpsnett med selvfall til RA/infiltrasjon
-  Vannledningsnett



#### Kartopplysninger

Dato for basiskart  
 Koordinatsystem: EUREF 89 UTM sone32  
 Kartgrunnlag i gråtone RGB 153-153-153  
 Geoidemodell: HREF2014A\_NN- 2000\_EUREF



Ekvidistanse  
 Målestokk: 1: 3000 - A3  
 Arealplan-ID 2017020

Revisjon	Dato	Saksnr.	Signatur

### HESTDALESEGGA BOLIGOMRÅDE

Vedtatt VA - plankart - endring av detaljreguleringsplan, del av gnr/bnr. 34/2

**Forslagstillere:** Leif Otto Reitan  
 Annette Skaug  
**Dato:** 17.10.2017

Saksbehandling i følge plan- og bygningsloven	Dato	Saksnr.	Signatur
<b>Kunngjøring av oppstart av planarbeidet</b>	10.09. 2017		OF
<b>Vedtatt om utleggelse til offentlig ettersyn</b>	20.11. 2017	17/108	ARHO
<b>Offentlig utleggelse</b>	23.11. 2017 - 19.01. 2018	17/108	ARHO
<b>Sluttbehandlet i bygningsrådet</b>	05.03. 2018	18/12	ARHO
<b>Vedtatt i kommunestyret</b>			

**Siv Agric Ola Fjøsne**

Mjøen, 7340 OPPDAL

Saksbehandler  
 Tegningsnummer

Målestokk 1:3000