



TEGNFORKLARING



PBL. § 12.3 Detaljreguleringsplan

PBL. § 12.5 Arealformål


BEBYGGELSE OG ANLEGG (PBL §12-5 NR.1)

-  Fritidsbebyggelse (ny bebyggelse H1 - H7)
-  Vannforsyningsanlegg (VA1)
-  Avløpsanlegg (AV1)
-  Annet uteoppholdsareal (AU)



SAMFERDSELSANLEGG OG TEKNISK INFRASTRUKTUR (PBL §12-5 NR.2)

-  Veg (V1)
-  Annen veggrunn - grøntareal (AVG)
-  Energinett (E1)

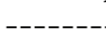


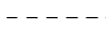


LANDBRUKS-, NATUR- OG FRILUFTSFØRMÅL (PBL §12-5 NR.5)

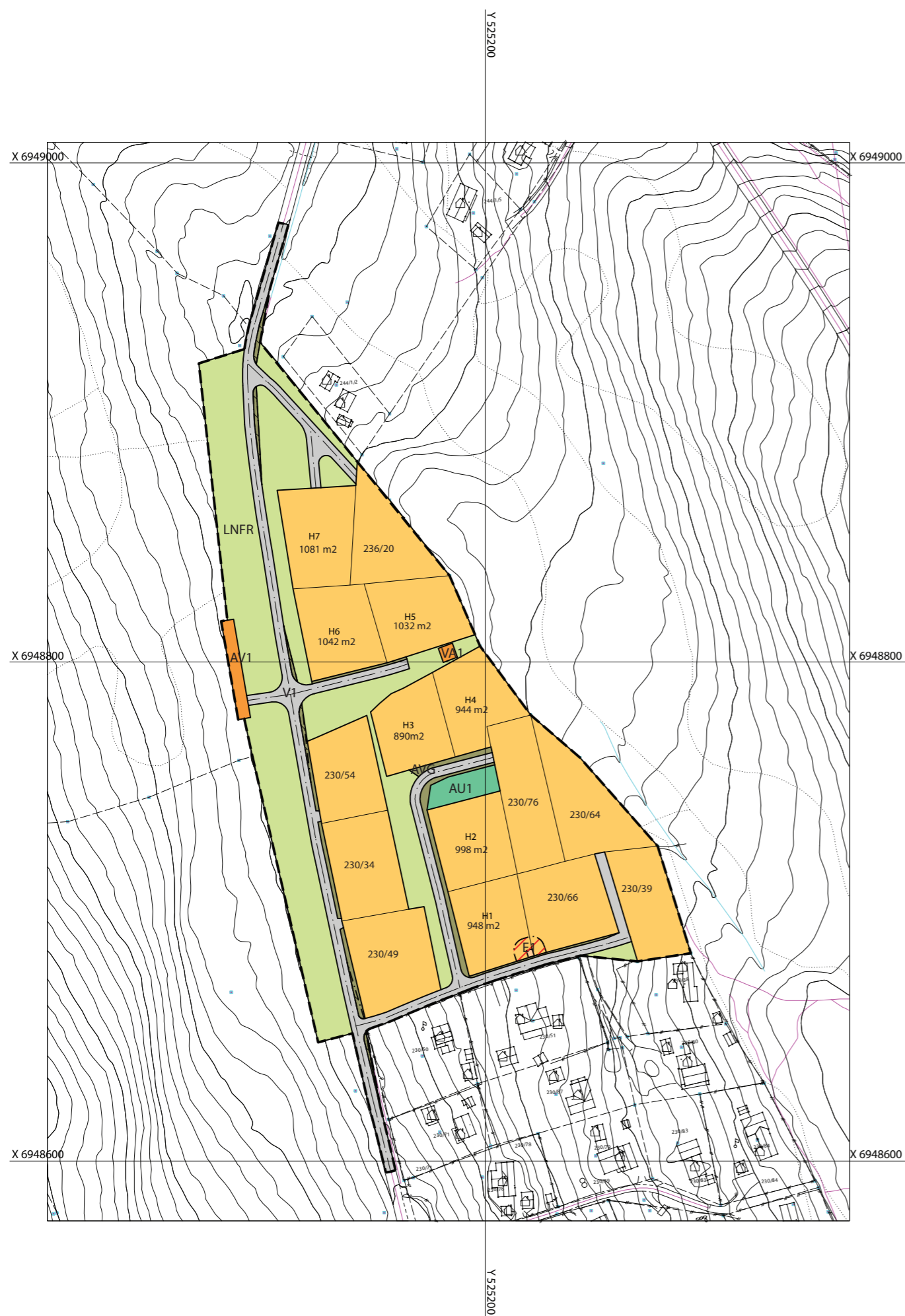
-  LNFR-areal for nødvendige tiltak for LNFR (LNFR)

HENSYNSSONER (PBL §12-6)

-  Faresone - Høyspenningsanlegg (ink høyspentkabler)
-  Sikringsone - Frisikt

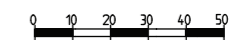
Juridiske linjer og punkt

-  Planens begrensning
-  Formålsgrense
-  Faresonegrense
-  Sikringsonegrense
-  Regulert tomtegrense
-  Regulert senterlinje



Kartopplysninger

Dato for basiskart
 Koordinatsystem: EUREF 89 UTM sone32
 Kartgrunnlag i gråtone RGB 153-153-153



Ekvidistanse
 Målestokk: 1: 2000 - A3
 Arealplan-ID: 2015020

| Revisjon | Dato | Saksnr. | Signatur |
|---|---------------------|---|----------|
| | | | |
| Detaljreguleringsplan for del av Hoksenget og del av Løkkjsætra, gnr/bnr 230/1 og gnr/bnr 236/1. | | Forslagstiller: Inge ketil Hokseng, Audun Vognild Dato: 23.07. 2016 | |
| Saksbehandling i følge plan- og bygningsloven | Dato | Saksnr. | Signatur |
| Kunngjøring av oppstart av planarbeidet | 16.01. 2016 | | OF |
| Vedtatt om utleggelse til offentlig ettersyn | 17.10. 2016 | 16/103 | ARHO |
| Offentlig utleggelse | 24.10 - 16.12. 2016 | 16/103 | ARHO |
| Sluttbehandlet i bygningsrådet | 30.01. 2017 | 17/4 | ARHO |
| Vedtatt av kommunestyret | 01.02. 2017 | 17/4 | ARHO |

Siv Agric Ola Fjøsne
 Mjøen, 7340 Oppdal

Saksbehandler
 Tegningsnummer