

# TEGNFORKLARING

## PBL. § 12.3 Detaljreguleringsplan


### PBL. § 12.5 Arealformål

#### BEBYGGELSE OG ANLEGG (PBL §12-5 NR.1)

 Fritidsbebyggelse (H1 - H2)

#### SAMFERDSELSANLEGG OG TEKNISK INFRASTRUKTUR (PBL §12-5 NR.2)


 Veg (V1)

 Annen veggrunn - grøntareal (AVG)

#### BRUK OG VERN AV SJØ OG VASSDRAG (PBL §12-5 NR.6)

 Farled/bekk (B1)

#### LANDBRUKS-, NATUR- OG FRILUFTSFORMÅL (PBL §12-5 NR.5)

 LNFR-areal for nødvendige tiltak for LNFR

#### Juridiske linjer og punkt

 Planens begrensning

 Formålsgrense

 Regulert tomtegrense

 Byggegrense

 Regulert senterlinje



#### Kartopplysninger

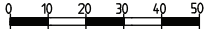
Dato for basiskart

Koordinatsystem: EUREF 89 UTM sone32

Kartgrunnlag i gråtone RGB 153-153-153

Geoidmodell: HREF2014A\_NN- 2000\_EUREF



 0 10 20 30 40 50

Ekvidistanse

Målestokk: 1: 2000 - A3

Arealplan-ID: 2017002

Revisjon	Dato	Saksnr.	Signatur
Vedtatt plankart for		Forslagstiller: Arnt Tilset	
Kvamsløkkja hytter,		Dato: 05.05. 2017	
deler av gnr/bnr. 305/7, 307/8, 314/1, 316/4, 316/7 og 316/13.			
Saksbehandling i følge plan- og bygningsloven	Dato	Saksnr.	Signatur
Kunngjøring av oppstart av planarbeidet	14.01. 2017		OF
Vedtak om utleggelse til offentlig ettersyn	19.06. 2017	17/53	ARHO
Offentlig utleggelse	22.06 - 15.08. 2017	17/53	ARHO
Sluttbehandlet i bygningsrådet	18.09. 2017	17/91	ARHO
Vedtatt av kommunestyret			
Siv Agric Ola Fjøsne			Saksbehandler
Mjøen, 7340 Oppdal			Tegningsnummer