


TEGNFORKLARING

PBL. § 12.3 Detaljreguleringsplan


PBL. § 12.5 Arealformål

BEBYGGELSE OG ANLEGG (PBL §12-5 NR.1)

 Fritidsbebyggelse (H1 - H2)

SAMFERDSELSANLEGG OG TEKNISK INFRASTRUKTUR (PBL §12-5 NR.2)


 Veg (V1)

 Annen veggrunn - grøntareal (AVG)

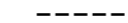




BRUK OG VERN AV SJØ OG VASSDRAG (PBL §12-5 NR.6)




 Farled/bekk (B1)

LANDBRUKS-, NATUR- OG FRILUFTSFØRMÅL (PBL §12-5 NR.5)

 LNFR-areal for nødvendige tiltak for LNFR

Juridiske linjer og punkt

 Planens begrensning
 Formålsgranse
 Regulert tomtegrense
 Byggegrense
 Regulert senterlinje

 Vannledningsnett
 Avløpsnett med selvfall til RA/infiltrasjon
 Tilkoblingspunkt kum

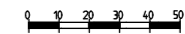
Kartopplysninger

Dato for basiskart

Koordinatsystem: EUREF 89 UTM sone32

Kartgrunnlag i gråtone RGB 153-153-153

Geoidmodell: HREF2014A_NN- 2000_EUREF



Ekvidistanse

Målestokk: 1: 2500 - A3

Arealplan-ID: 2017002

Revisjon	Dato	Saksnr.	Signatur

Vedtatt VA - plankart for
Kvamsløkkja hytter,
 deler av gnr/bnr. 305/7, 307/8, 314/1, 316/4, 316/7 og 316/13.

Forslagstiller: Arnt Tilset

Dato: 05.05. 2017

Saksbehandling i følge plan- og bygningsloven	Dato	Saksnr.	Signatur
Kunngjøring av oppstart av planarbeidet	14.01. 2017		OF
Vedtatt om utleggelse til offentlig ettersyn	19.06. 2017	17/53	ARHO
Offentlig utleggelse	22.06 - 15.08. 2017	17/53	ARHO
Sluttbehandlet i bygningsrådet	18.09. 2017	17/91	ARHO
Vedtatt av kommunestyret			

Siv Agric Ola Fjøsne

Mjøen, 7340 Oppdal

Saksbehandler

Tegningsnummer

