






TEGNFORKLARING




PBL. § 12.3 Detaljreguleringsplan

PBL. § 12.5 Arealformål

BEBYGGELSE OG ANLEGG (PBL §12-5 NR.1)

-  Eksisterende boligbebyggelse - B2 og ny boligbebyggelse - B3
-  Skiløype - SK1
-  Energianlegg - EA1
-  Renovasjonsanlegg - RA1, RA2, RA3, RA4 og RA5
-  Lekeplass - LP1, LP2 og LP3



SAMFERDSELSANLEGG OG TEKNISK INFRASTRUKTUR (PBL §12-5 NR.2)

-  Veg - V1
-  Gangveg - GA1, GA2 og GA3
-  Annen veggrunn - grøntareal - AVG


GRØNNSTRUKTUR (PBL §12-5 NR.3)

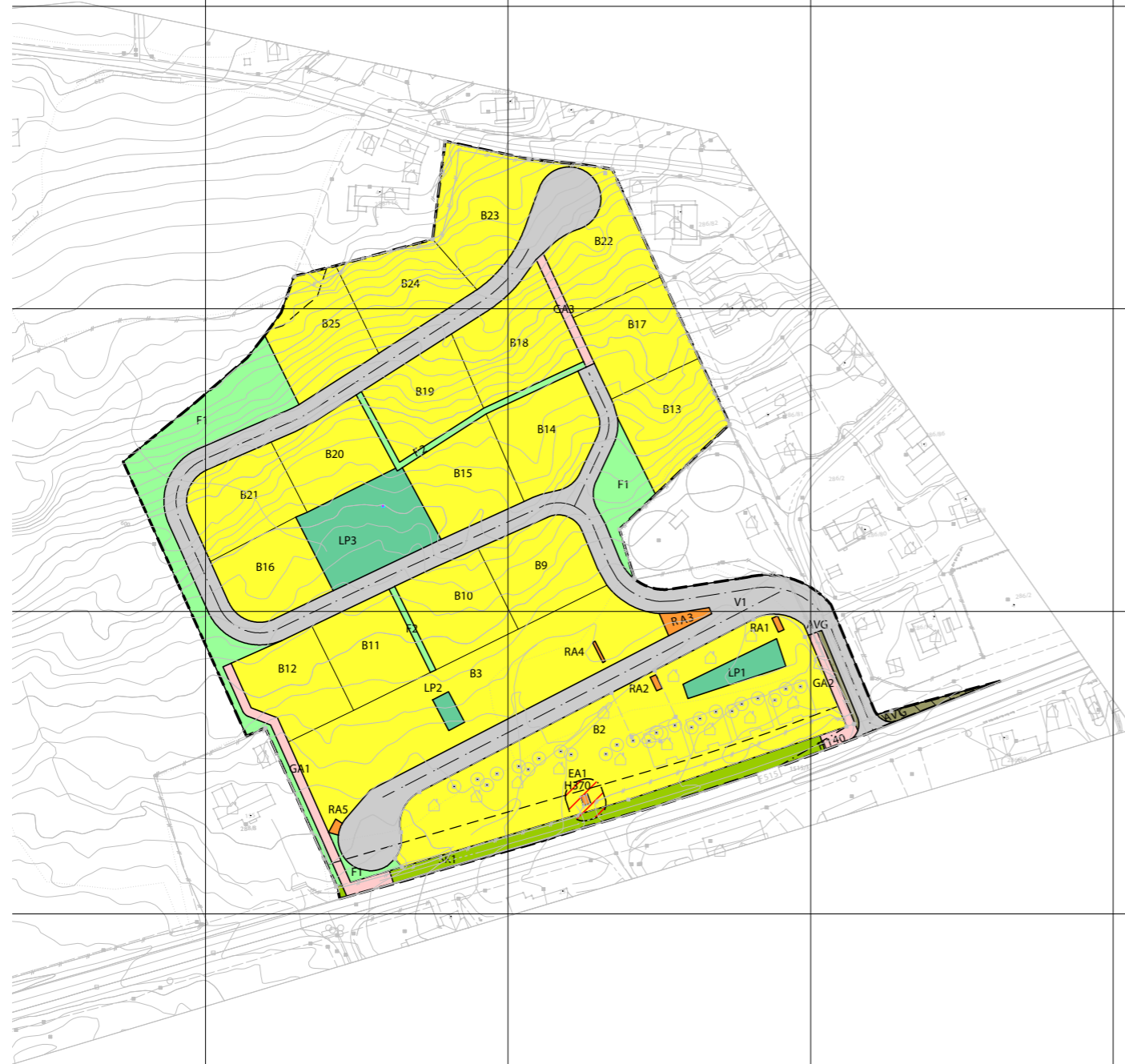
-  Friområde - F1 og F2

HENSYNSSONER (PBL §12-6)

-  Faresone - Høyspenningsanlegg (ink høyspentkabler, H370)
-  Sikringsone - Frisikt (H140)

Juridiske linjer og punkt

-  Planens begrensning
-  Formålsgrense
-  Faresonegrense
-  Sikringsonegrense
-  Regulert tomtegrense
-  Byggegrense
-  Regulert senterlinje



Målestokk 1:2000

Kartopplysninger

Dato for basiskart
 Koordinatsystem: EUREF 89 UTM sone32
 Kartgrunnlag i gråtone RGB 153-153-153
 Geoidmodell: HREF2014A_NN- 2000_EUREF



0 10 20 30 40 50
 Ekvidistanse
 Målestokk: 1: 2000 - A3
 Arealplan-ID: 2017029

Revisjon	Dato	Saksnr.	Signatur
Vedtatt endring av detaljreguleringsplan for Nestuggu boligområde, del av gnr/bnr 288/181 og 288/1.			Forslagstiller: Luggume Hus og hytter AS Dato: 10.05. 2018
Saksbehandling i følge plan- og bygningsloven		Dato	Saksnr.
Kunngjøring av oppstart av planarbeidet		14.02. 2018	OF
Vedtatt om utleggelse til offentlig ettersyn		18.06. 2018	18/42 ARHO
Offentlig utleggelse		27.06 - 13.08. 2018	18/42 ARHO
Sluttbehandlet i bygningsrådet		27.08. 2018	18/56 ARHO
Vedtatt av kommunestyret			
			Saksbehandler
Siv Agric Ola Fjøsne			Tegningsnummer
Mjøen, 7340 Oppdal			