


TEGNFORKLARING

PBL § 12.5 Detaljreguleringsplan

Arealformål

BEBYGGELSE OG ANLEGG (PBL §12-5 NR.1)






 Fritidsbebyggelse

 Veg
 Parkering

HENSYNSSONER (PBL §12-6)

 Faresone - Flomfare

Juridiske linjer og punkt

 Planens begrensning
 Formålsgrænse
 Faresonegrænse
 Regulert senterlinje
 Regulert parkeringsfelt

Kartopplysninger

Dato for basiskart
 Koordinatsystem: EUREF 89 UTM sone32
 Kartgrunnlag i gråtone RGB 153-153-153



Ekvidistanse: 1 m
 Målestokk: 1: 1000 - A3
 Arealplan-ID 2015009



Revisjon	Dato	Saksnr.	Signatur
Forslag til detaljreguleringsplan for Oppdal Alpintun Gnr/bnr. 294/30			Målestokk: 1:1000 Kartblad: Forslagstillere: Oppdal Prosjektutvikling AS Dato: 10.08. 2015
Saksbehandling i følge plan- og bygningsloven			Dato Saksnr. Signatur
Kunngjøring av oppstart av planarbeidet		21.03. 2015	
Vedtak om utleggelse til offentlig ettersyn			
Offentlig utleggelse			
Sluttbehandlet i bygningsrådet			
Vedtak i kommunestyret			
Siv Agric Ola Fjøsne Mjøen, 7340 OPPDAL			Saksbehandler Tegningsnummer