



TEGNFORKLARING




PBL. § 12.3 Detaljreguleringsplan

PBL. § 12.5 Arealformål

BEBYGGELSE OG ANLEGG (PBL §12-5 NR.1)

-  Ny fritidsbebyggelse H1 - H3, eksisterende fritidsbebyggelse vist med gnr/bnr. nr.
-  Energianlegg (EA1)




SAMFERDSELSANLEGG OG TEKNISK INFRASTRUKTUR (PBL §12-5 NR.2)

-  Veg (V1)
-  Annen veggrunn - tekniske anlegg (AVT1)
-  Tekniske bygg/konstruksjoner (TBK1, TBK2, brønn tekniske bygg tilhørende Skjoldøla vassverk)








LANDBRUKS-, NATUR- OG FRILUFTSFORMÅL (PBL §12-5 NR.5)

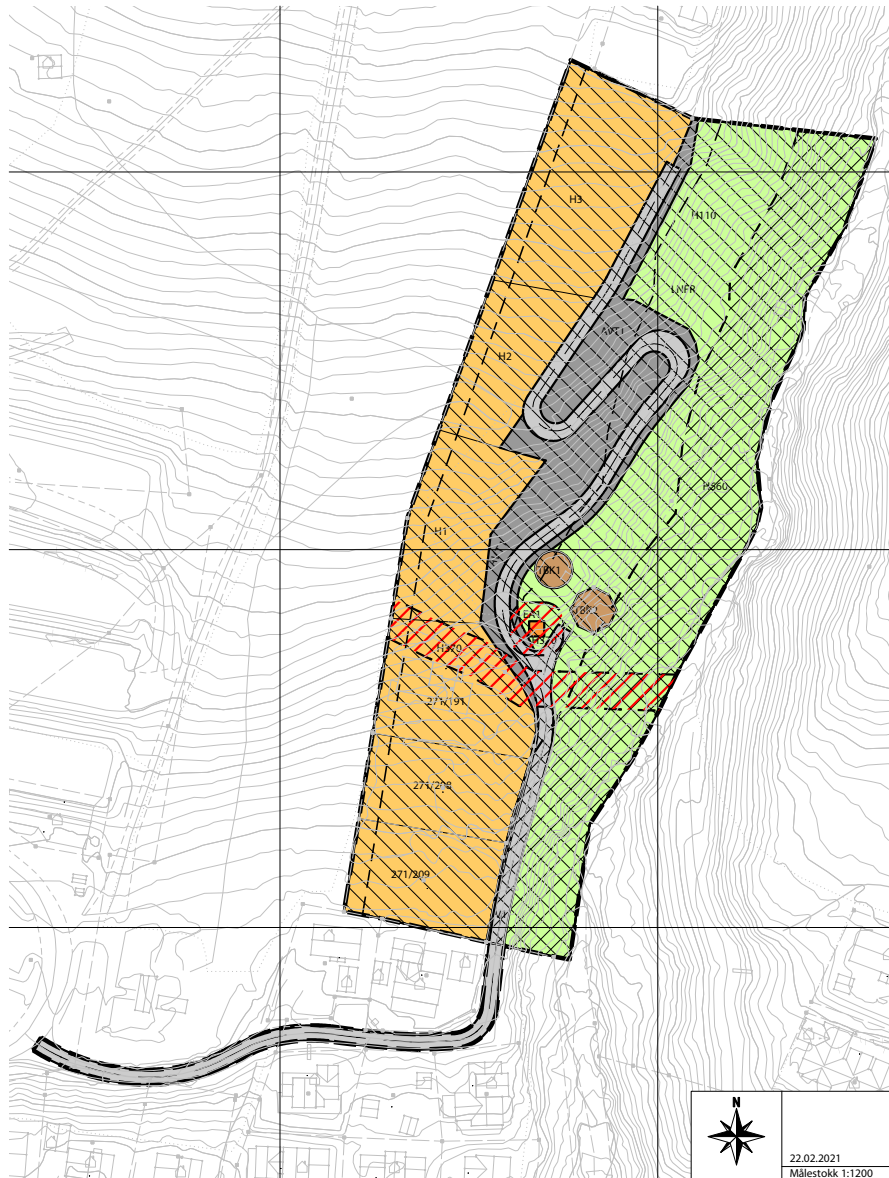
-  LNFR-areal for nødvendige tiltak for LNFR

HENSYNSSONER (PBL §12-6)

-  Faresone - Høyspenningsanlegg (ink høyspentkabler, H370)
-  Angitthensynsone - Bevaring naturmiljø (H560)
-  Nedslagsfelt drikkevann (H110)

Juridiske linjer og punkt

-  Planens begrensning
-  Formålsgrense
-  Faresonegrense
-  Angitthensyngrense
-  Regulert tomtegrense
-  Byggegrense
-  Regulert senterlinje



Kartgrunnlag i gråtone RGB 153-153-153

Kartopplysninger

Kilde for basiskart: Kartverket

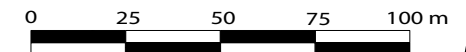
Dato for basiskart:

Koordinatsystem: UTM sone 32 / Euref89

Høydegrunnlag: Geoidmodell HREF2018_NN - 2000_EUREF

Ekvidistanse: 1 m

Kartmålestokk: 1:2000



5021
Oppdal kommune

AREALPLAN ETTER PBL AV 2008

VEDTATT PLANKART FOR:

ØVRE VANGSTUNET HYTTEGREND,
del av gnr/bnr. 271/8.

SAKSBEHANDLING ETTER PLAN- OG BYGNINGSLOVA

Nasjonal arealplan-ID:
5021_2016001

Forslagsstiller:
Oppdal Turistutvikling AS
Dato: 18.02. 2021

Saksnr. i saksbehandlingssystem:

	Behandlingsorgan	Møtesaksnr.	Dato	Sign
Utarbeidelse og planvedtak:				
Oppstartsmøte:			08.01. 2016	OF
Kunngjøring av oppstart av planarbeid:			09.05. 2018	OF
Dato for innsending:			09.05. 2018	OF
1. gangs behandling i bygningsrådet:		18/88	17.12. 2018	ARHO
Kommunestyrevedtak :				
Høring og offentlig ettersyn :			10.01 - 21.02. 2019	ARHO
2. gangs behandling i utvalg for bygg og arealplansaker:		21/6	16.02. 2021	ARST

Siv. Agric. Ola Fjøsne



22.02.2021
Målestokk 1:1200