








TEGNFORKLARING

PBL § 12-5. AREALFORMÅL I REGULERINGSPLAN


BEBYGGELSE OG ANLEGG

-  Fritidsbebyggelse fritliggende
-  Energianlegg
-  Annet uteoppholdsareal

SAMFERDSELSANLEGG OG TEKNISK INFRASTRUKTUR

-  Kjøreveg
-  Annen veggrunn

LANDBRUKS-, NATUR- OG FRILUFTSFORMÅL SAMT REINDRIFT, LNFR

-  LNFR-areal for nødvendige tiltak for landbruk, reindrift og gårdstilknyttet næringsvirksomhet basert på gårdens ressursgrunnlag








FARESONER

-  Høgspennet luftledning

ANGITTE HENSYNSONER

-  560 Bevaring naturmiljø

LINJESYMBOLER

-  Planens begrensning
-  Formålsgrense
-  Regulert tomtegrense
-  Regulert senterlinje vei
-  Bebyggelse som forutsettes fjernet
-  Eiendomsgrense som skal oppheves
-  Faregrense

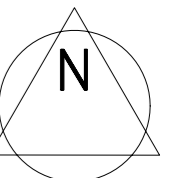
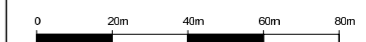
ANNET

-  1 - 8 Nummerering av nye tomter

OM PLANKARTET

Digital plan. Sosi 4.5. Nivå 4
 Kartgrunnlag FKB B
 Koordinater ref. til Euref 89 sone 32
 Høyder ref til NN 2000
 Ekvidistans 1m

Kartmålestokk 1: 2000 (A2)



FORSLAG TIL OMREGULERING AV RASMUSLLETTE HYTTEOMRÅDE
 PLANID 5021.2020002

SAKSBEHANDLING IFLG. PLAN- OG BYGNINGSLOVEN	SAKSNR.	DATO	SIGN.
1. gangs behandling i Utvalg for bygg- og arealplansaker	21/35	22.6.21	AES
Offentlig ettersyn fra 6.7.21 til 10.9.21			
2. gangs behandling i Utvalg for bygg- og arealplansaker	21/68	9.11.21	AES

Kommunestyrets vedtak:

PLANEN UTARBEIDET AV:	Dato	SAKSNR.	TEGNR.	SAKSBEH.
Multiplan AS v/sivilingeniør Øvind Holten Sjursvikveien 1A 6507 Kristiansund	18.11.2021		4913 D	Ø.H.

ILLUSTRASJONSKART M 1:2000
 Markering av nye tomter

Tegnforklaring

-  Nye tomter

PLANKART M 1:2000

525600

525800

526000

6945200

6945000

6944800

6944600