

# TEGNFORKLARING


## PBL. § 12.3 Detaljreguleringsplan

### BEBYGGELSE OG ANLEGG (PBL §12-5 NR.1)


 Fritidsbebyggelse

### SAMFERDSELSANLEGG OG TEKNISK INFRASTRUKTUR (PBL §12-5 NR.2)


 Veg

 Annen veggrunn - grøntareal

### LANDBRUKS-, NATUR- OG FRILUFTSFØRMÅL (PBL §12-5 NR.5)

 LNFR-areal for nødvendige tiltak for LNFR

### HENSYNSSONER (PBL §12-6)

 Faresone - Høyspenningsanlegg (ink høyspentkabler)

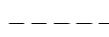
### Juridiske linjer og punkt

 Regulerings- og bebyggelsesplanområde

 Planens begrensning

 Formålsgrense

 Regulert tomtegrense

 Regulert senterlinje

### Kartopplysninger

Dato for basiskart

Koordinatsystem: EUREF 89 UTM sone32

Kartgrunnlag i gråtone RGB 153-153-153

N

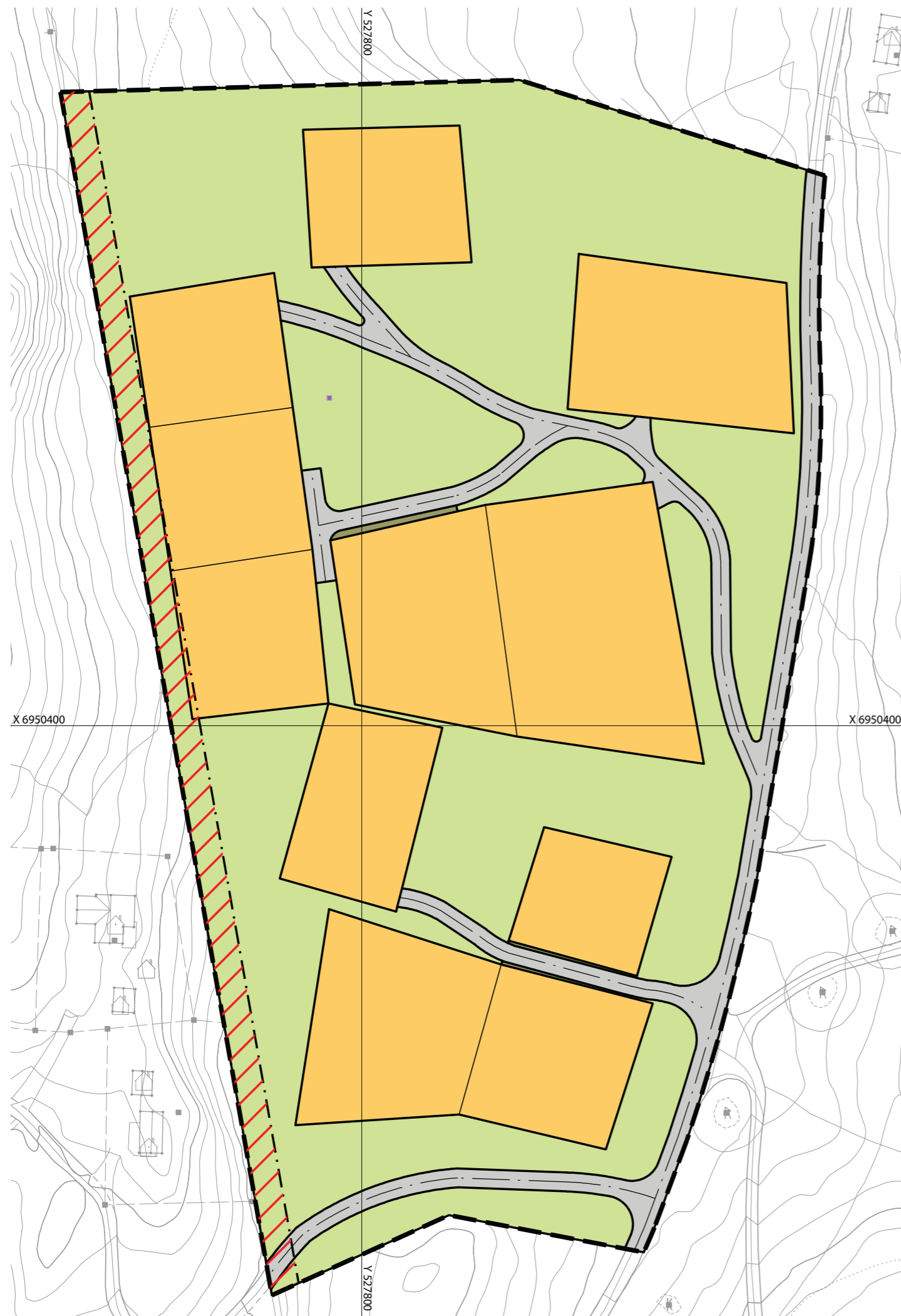


Ekvidistanse



Målestokk: 1: 000 - A3

Arealplan-ID 2016009



Revisjon	Dato	Saksnr.	Signatur

<b>Endring av REGULERINGSPLAN/DISPOSISJONSPLAN FOR SKARVASSOSEN hyttefelt, gnr. 241, bnr. 1.</b>	Målestokk: 1:1000
	Kartblad:
	Forslagstiller: Dato: 11.05. 2016

Saksbehandling i følge plan- og bygningsloven	Dato	Saksnr.	Signatur
Kunngjøring av oppstart av planarbeidet			
Vedtak om utleggelse til offentlig ettersyn			
Offentlig utleggelse			
Sluttbehandling i bygningsrådet			
Vedtak - kommunestyret			

**Siv. Agric Ola Fjøsne**

Mjøen, 7340 OPPDAL, mobil 9363 9487

Saksbehandler

-

Tegningsnummer