


TEGNFORKLARING




PBL. § 12.3 Detaljreguleringsplan

PBL. § 12.5 Arealformål

BEBYGGELSE OG ANLEGG (PBL §12-5 NR.1)

 Fritidsbebyggelse (del av gnr/bnr. 203/15 og 203/23)


SAMFERDSELSANLEGG OG TEKNISK INFRASTRUKTUR (PBL §12 -5 NR.2)

 Veg (V1)
 Parkering (P1)
 Annen veggrunn - grøntareal (AVG)


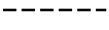

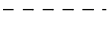


LANDBRUKS-, NATUR- OG FRILUFTSFORMÅL (PBL §12-5 NR.5)

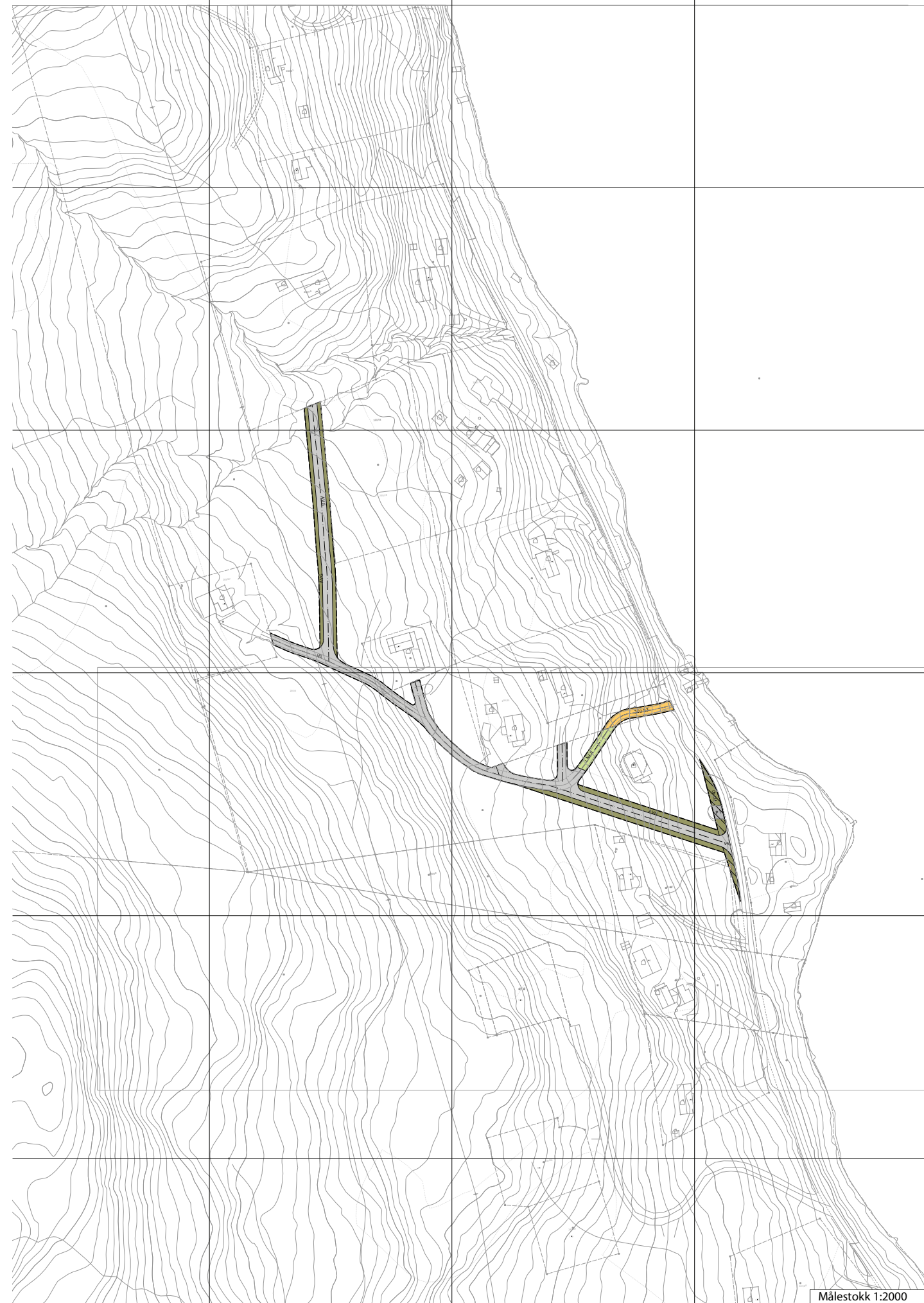
 LNFR-areal for nødvendige tiltak for LNFR

HENSYNSSONER (PBL §12-6)

 Sikringsone - Frisikt (H140)

Juridiske linjer og punkt

 Regulerings- og bebyggelsesplanområde
 Planens begrensning
 Formålsgrense
 Sikringsonegrense
 Regulert tomtegrense
 Regulert senterlinje



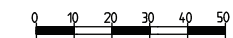
Kartopplysninger

Dato for basiskart

Koordinatsystem: EUREF 89 UTM sone32

Kartgrunnlag i gråtone RGB 153-153-153

Geoidmodell: HREF2014A_NN- 2000_EUREF



Ekvidistanse

Målestokk: 1: 2000 - A3

Arealplan-ID: 2017006

Revisjon	Dato	Saksnr.	Signatur
Plankart revidert etter 1. gangs behandling i bygningsrådet	31.01. 2018	18/6	OF
Detaljreguleringsplan for atkomst til fritidseiendommer vest for Skarvatnet (Smørkleiva), gnr/bnr. 203/4 og 203/23.			Forslagstiller: Berit Kjersti Strand/ Eirik Strand
			Dato: 06.12. 2017
Saksbehandling i følge plan- og bygningsloven	Dato	Saksnr.	Signatur
Kunngjøring av oppstart av planarbeidet	28.10. 2017		OF
Vedtatt om utleggelse til offentlig ettersyn	29.01. 2018	18/6	ARHO
Offentlig utleggelse	07.02 - 23.03. 2018	18/6	ARHO
Sluttbehandlet i bygningsrådet	08.05. 2018	18/30	ARHO
Vedtatt av kommunestyret			

Siv Agric Ola Fjøsne

Mjøen, 7340 Oppdal

Saksbehandler

Tegningsnummer

Målestokk 1:2000