



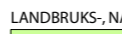





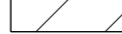


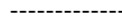










TEGNFORKLARING

PBL. § 12.3 Detaljreguleringsplan

PBL. § 12.5 Arealformål

- BEBYGGELSE OG ANLEGG (PBL §12-5 NR.1)**
-  Fritidsbebyggelse (Fritidsbebyggelse vist med egne gnr/bnr.nr)
 -  Vannforsyningsanlegg (VA1)
 -  Avlopsanlegg (AVL1)
- SAMFERDSLESANLEGG OG TEKNISK INFRASTRUKTUR (PBL §12-5 NR.2)**
-  Veg (privat veg PV1, offentlig veg OV1)
 -  Annen veggrunn - tekniske anlegg (AVT)
- LANDBRUKS-, NATUR- OG FRILUFTSFORMÅL (PBL §12-5 NR. 5)**
-  LNFR-areal for nødvendige tiltak for LNFR (LNFR)
 -  Vern av kulturminner og kulturmiljø (KM1, KM2)
- HENSYNSSONER (PBL §12-6)**
-  Faresone - Høyspenningsanlegg, inkl høyspentkabler (H370)
 -  Sikringsone - Frisikt (H140)
 -  Støysone - Gul sone iht. T-1442 (H220)
 -  Angitthensyngsone - Bevaring naturmiljø (H560)
 -  Angitthensyngsone - Bevaring kulturmiljø (H570)
 -  Båndlegging etter lov om kulturminner

- Tegnforklaring VA - anlegg**
-  Vannledningsnett
 -  Avlopsnett
-  Planens begrensning
 -  Formålsgrense
 -  Faresonegrense
 -  Sikringsonegrense
 -  Støysonegrense
 -  Angitthensyngsgrense
 -  Båndleggingsgrense nåværende
 -  Regulert tomtegrense
 -  Byggegrense

Kartopplysninger

Dato for basiskart
 Koordinatsystem: EUREF 89 UTM sone32
 Kartgrunnlag i gråtone RGB 153-153-153
 Geoidmodell: HREF2018A_NN- 2000_EUREF



0 10 20 30 40 50
 Ekvidistanse
 Målestokk: 1: 2000 - A2
 Arealplan-ID 2017028

Revisjon	Dato	Saksnr.	Signatur
Revidert etter 1. gangs behandling i bygningsrådet	07.05. 2019	19/36	OF

Vedtatt VA - plankart for
Skarvatnet,
 gnr/bnr. 233/1.

Forslagstiller:
 Frank Robert Brevik
Dato: 28.03. 2019

Saksbehandling i følge plan- og bygningsloven	Dato	Saksnr.	Signatur
Kunngjøring av oppstart av planarbeidet	28.03. 2018		OF
Vedtatt om utleggelse til offentlig ettersyn	07.05. 2019	19/36	ARST
Offentlig utleggelse	08.05 - 05.07 - 2019	19/36	ARST
Sluttbehandlet i bygningsrådet	26.08. 2019	19/65	ARST
Vedtatt av kommunestyret			

Saksbehandler
 Tegningsnummer

Siv Agric Ola Fjøsne

Mjøen, 7340 Oppdal

Målestokk 1:2000

