


# TEGNFORKLARING

## PBL. § 12.3 Detaljreguleringsplan

### PBL. § 12.5 Arealformål


#### BEBYGGELSE OG ANLEGG (PBL §12-5 NR.1)


 Fritidsbebyggelse (ny bebyggelse H1 - H3)

#### SAMFERDSELSANLEGG OG TEKNISK INFRASTRUKTUR (PBL §12-5 NR.2)


 Samferdselsanlegg og teknisk infrastruktur (støyskjerm S1)

 Veg (V1)


 Annen veggrunn - tekniske anlegg (AVT)

 Annen veggrunn - grøntareal (AVG)

#### GRØNNSTRUKTUR (PBL §12-5 NR.3)

 Vegetasjonsskjerm (VS1, VS2)

#### LANDBRUKS-, NATUR- OG FRILUFTSFØRMÅL (PBL §12-5 NR.5)

 LNFR-areal for nødvendige tiltak for LNFR

 Beite/dyrkamark (BD1)

#### HENSYNSSONER (PBL §12-6)

 Sikringsone - Frisikt (H140)

#### Juridiske linjer og punkt

 Regulerings- og bebyggelsesplanområde

 Planens begrensning

 Formålsgrense

 Sikringsonegrense

 Regulert tomtegrense

 Byggegrense

 Regulert senterlinje



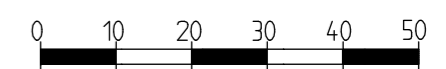
Målestokk 1:1000

#### Kartopplysninger

Dato for basiskart

Koordinatsystem: EUREF 89 UTM sone32

Kartgrunnlag i gråtone RGB 153-153-153



Ekvidistanse

Målestokk: 1: 1000 - A3

Arealplan-ID: 2016007

Revisjon	Dato	Saksnr.	Signatur
Revidert etter sluttbehandling i bygningsrådet	29.08. 2017	17/73	OF

Detaljreguleringsplan for <b>Sletvold Vestre hyttegrend,</b> gnr/bnr. 289/72	Forslagstiller: Støv AS		
	Dato: 27.04. 2017		

Saksbehandling i følge plan- og bygningsloven	Dato	Saksnr.	Signatur
<b>Kunngjøring av oppstart av planarbeidet</b>	12.04. 2016		OF
<b>Vedtak om utleggelse til offentlig ettersyn</b>	09.05. 2017	17/42	ARHO
<b>Offentlig utleggelse</b>	10.05 - 10.07. 2017	17/42	ARHO
<b>Sluttbehandlet i bygningsrådet</b>	28.08. 2017	17/73	ARHO
<b>Vedtatt av kommunestyret</b>			

<b>Siv Agric Ola Fjøsne</b> Mjøen, 7340 Oppdal	Saksbehandler
	Tegningsnummer