


TEGNFORKLARING

PBL. § 12.3 Detaljreguleringsplan

PBL. § 12.5 Arealformål


BEBYGGELSE OG ANLEGG (PBL §12-5 NR.1)


 Fritidsbebyggelse (ny bebyggelse H1 - H3)

SAMFERDSLESANLEGG OG TEKNISK INFRASTRUKTUR (PBL §12-5 NR.2)


 Samferdselsanlegg og teknisk infrastruktur (støyskjerm S1)

 Veg (V1)


 Annen veggrunn - tekniske anlegg (AVT)

 Annen veggrunn - grøntareal (AVG)

GRØNNSTRUKTUR (PBL §12-5 NR.3)

 Vegetasjonsskjerm (VS1, VS2)

LANDBRUKS-, NATUR- OG FRILUFTSFORMÅL (PBL §12-5 NR.5)

 LNFR-areal for nødvendige tiltak for LNFR

 Beite/dyrkemark (BD1)


HENSYNSSONER (PBL §12-6)

 Sikringsone - Frisikt (H140)

Juridiske linjer og punkt

 Regulerings- og bebyggelsesplanområde

 Planens begrensning


 Formålsgrense


 Sikringsonegrense

 Regulert tomtegrense


 Byggegrense

 Regulert senterlinje

 Privat avløpsledning (spillvann/overvann) med selvføll til kommunalt nett

 Privat vannledning til kommunalt nett

 Tilkoblingspunkt til kommunalt nett

 Tilkoblingspunkt til privat nett i Bukkeråket



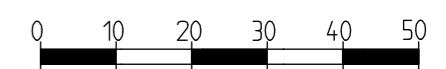
Målestokk 1:1000

Kartopplysninger

Dato for basiskart

Koordinatsystem: EUREF 89 UTM sone32

Kartgrunnlag i gråtone RGB 153-153-153



Ekvidistanse

Målestokk: 1: 1000 - A3

Arealplan-ID: 2016007

Revisjon	Dato	Saksnr.	Signatur
Vedtatt VA - plankart etter sluttbehandling i bygningsrådet	29.08. 2017	17/42	OF

VA - plankart for Sletvold Vestre hyttegrend, gnr/bnr. 289/72	Forslagstiller: Støv AS
	Dato: 27.04. 2017

Saksbehandling i følge plan- og bygningsloven	Dato	Saksnr.	Signatur
Kunngjøring av oppstart av planarbeidet	12.04. 2016		OF
Vedtak om utleggelse til offentlig ettersyn	09.05. 2017	17/42	ARHO
Offentlig utleggelse	10.05 - 10.07. 2017	17/42	ARHO
Sluttbehandlet i bygningsrådet	28.08. 2017	17/73	ARHO
Vedtatt av kommunestyret			

Siv Agric Ola Fjøsne Mjøen, 7340 Oppdal	Saksbehandler
	Tegningsnummer