

# TEGNFORKLARING

## PBL. § 12.3 Detaljreguleringsplan




### PBL. § 12.5 Arealformål

#### BEBYGGELSE OG ANLEGG (PBL §12-5 NR.1)

 Fritidsbebyggelse

#### SAMFERDSELSANLEGG OG TEKNISK INFRASTRUKTUR (PBL §12-5 NR.2)

 Veg

 Annen veggrunn - grøntareal

#### GRØNNSTRUKTUR (PBL §12-5 NR.3)

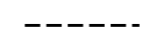
 Friområde

#### HENSYNSSONER (PBL §12-6)

 Sikringsone - Frisikt


#### Juridiske linjer og punkt

 Regulerings- og bebyggelsesplanområde

 Planens begrensning

 Formålsgrense

 Sikringsonegrense

 Regulert tomtegrense

 Byggegrense

 Regulert senterlinje



### Kartopplysninger

Dato for basiskart

Koordinatsystem: EUREF 89 UTM sone32

Kartgrunnlag i gråtone RGB 153-153-153



Ekvidistanse

Målestokk: 1: 1000 - A2

Arealplan-ID 2015013

Revisjon	Dato	Saksnr.	Signatur
Forslag til mindre endring av plankart	17.11. 2015		OF
<p><b>Vedtatt mindre endring - plankart, Solly hytteområde, gnr/bnr. 294/15 og 295/86.</b></p> <p><b>Forslagstiller:</b> Anne Berit og Heine Ugletveit <b>Dato:</b> 17.11. 2015</p>			
Saksbehandling i følge plan- og bygningsloven	Dato	Saksnr.	Signatur
<b>Kunngjøring av oppstart av planarbeidet</b>	17.03. 2014		
<b>Vedtak om utleggelse til offentlig ettersyn</b>	01.02. 2016	16/6	ARHO
<b>Offentlig utleggelse</b>	02.02 - 15.03. 2016	16/6	ARHO
<b>Sluttbehandlet i bygningsrådet</b>	11.04. 2016	16/33	ARHO
<b>Vedtatt av kommunestyret</b>			
<b>Siv Agric Ola Fjøsne</b>			Saksbehandler
Mjøen, 7340 Oppdal			Tegningsnummer