








# TEGNFORKLARING






## PBL. § 12.3 Detaljreguleringsplan

### PBL. § 12.5 Arealformål




#### BEBYGGELSE OG ANLEGG (PBL §12-5 NR.1)

-  Eksisterende/ny fritidsbebyggelse (nye tomter H1 - H35)
-  Vannforsyningsanlegg (VA1, VA2, VA3, VA4)
-  Avløpsanlegg (AVL1, AVL2)
-  Annet uteoppholdsareal (AU1, AU2)
-  Energianlegg (EA1)
-  Skilleppe (SL1, SL2)
-  Turdrag (TD1)


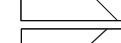

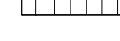
#### SAMFERDSELSANLEGG OG TEKNISK INFRASTRUKTUR (PBL §12-5 NR.2)

-  Veg (PV1)
-  Annen veggrunn - grentareal (AVG)
-  Parkering (P1)
-  Gangveg (GV1)
-  Angitte samferdselanlegg og/eller teknisk infrastrukturtraseer kombinert med andre angitte hovedformål - vannkraft/LNF (VL1)

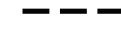




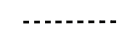


#### GRØNNSTRUKTUR (PBL §12-5 NR.3)

-  Turdrag (TD1)
- #### LANDBRUKS-, NATUR- OG FRILUFTSFORMÅL (PBL §12-5 NR.5)
-  LNF-areal for nødvendige tiltak for LNF (LNF)
  -  Vern av kulturminner og kulturmiljø (Automatisk fredete kulturminner - samiske bosettinger (SB1, SB2) og fangstrop (FA1))

#### HENSYNSSONER (PBL §12-6)

-  Faresoner - Høyspeningsanlegg, inn høyspentkabler (H370), ras- og skredfare (H310), annen fare - gruver, åpne sjakter, steintipper etc. (H390)
-  Sikringsoner - Friskt (H140), nedslagsfelt drikkevann (H110)
-  Hensynsone C - Bevaring kulturmiljø, samiske bosettinger, klebersteinsbrudd og fangstrop (H570), Bevaring naturmiljø (H560)
-  Hensynsone D - Båndlegging etter lov om kulturminner (H730)

#### Juridiske linjer og punkt

-  Planens begrensning
-  Formålgrensning
-  Faresonegrensning
-  Angitt hensynsgrensning
-  Regulert tomtegrensning
-  Regulert senterlinje
-  Sikringsonegrensning
-  Båndlegginggrensning

#### Kartopplysninger

Dato for basiskart  
 Koordinatsystem: EUREF 89 UTM sone32  
 Kartgrunnlag i gråtone RGB 153-153-153  
 Geoidmodell: HREF2014A\_NN-2000\_EUREF



0 10 20 30 40 50  
 Ekvivalens  
 Målestokk: 1:2000 - A3  
 Arealplan-ID: 2017010

Revisjon	Dato	Saknr.	Signatur

Vedtatt detaljreguleringsplan for  
**Storli hyttegrend,**  
 del av gnr/bnr 155/1 og 155/6 i Storli

**Forslagstiller:**  
 Wenche og Hallvard Storli  
**Dato:** 22.03.2018

Saksbehandling i følge plan- og bygningsloven	Dato	Saknr.	Signatur
<b>Kunngjøring av oppstart av planarbeidet</b>	16.05.2017		OF
<b>Vedtatt om utleggelse til offentlig ettersyn</b>	08.05.2018	18/33	ARHO
<b>Offentlig utleggelse</b>	11.05 - 09.07.2018	18/33	ARHO
<b>Sluttbehandlet i bygningsrådet</b>	27.08.2018	18/55	ARHO
<b>Vedtatt av kommunestyret</b>	18.09.2018	18/93	ARHO

**Siv Agric Ola Fjøsne**  
 Mjøen, 7340 Oppdal

Saksbehandler  
 Tegningsnummer