







TEGNFORKLARING






PBL. § 12.3 Detaljreguleringsplan

PBL. § 12.5 Arealformål

BEBYGGELSE OG ANLEGG (PBL §12-5 NR.1)

-  Ny fritidsbebyggelse, flateregulering (H1 - H4)
-  Energianlegg (EA1)
-  Renovasjonsanlegg (plass for containere R1)
-  Vann og avløpsanlegg (pumpestasjon VA1 og høydebasseng - vannforsyning VA2)
-  Idrettsanlegg (skikorridor ID1)
-  Annet uteoppholdsareal (AU1)

SAMFERDSELSANLEGG OG TEKNISK INFRASTRUKTUR (PBL §12-5 NR. 2)

-  Veg (privat/offentlig, PV1, PV2/OV1)
-  Parkering (P1)
-  Annen veggrunn - tekniske anlegg (AVT1)
-  Tekniske bygg/konstruksjoner - areal for oppsett av støttemur (TBK1)
-  Gang/sykkelveg (GS1)



GRØNNSTRUKTUR (PBL §12-5 NR. 3)

-  Turdrag (T1)












LANDBRUKS-,NATUR- OG FRILUFTSFORMÅL (PBL §12-5 NR. 5)

-  LNFR-areal - for nødvendige tiltak LNFR

HENSYNSSONER (PBL §12-6)

-  Faresone a3 - høyspenningsanlegg, ink høyspentkabler (H370)
-  Sikringsoner - Frisikt (H140), nedslagsfelt drikkevann (H110), andre sikringsoner, sikring av kommunal infrastruktur (H190)

Juridiske linjer og punkt

-  Regulert senterlinje
 -  Planens begrensning
 -  Formålsgrense
 -  Faresonegrense
 -  Byggegrense
 -  Sikringsonegrense
 -  Regulert tomtegrense
 -  Opphøyet fotgjengerovergang (OF1, OF2)
 -  Sikringsgjerd (S1)
-  VL 150
 -  OV 200
 -  SP 160
 -  Tilkoblingspkt. kommunalt nett
 -  Brannkum



Kartgrunnlag i gråtone RGB 153-153-153

Kartopplysninger

Kilde for basiskart: Kartverket

Dato for basiskart:

Koordinatsystem: UTM sone 32 / Euref89

Høydegrunnlag: Geoidmodell HREF2018_NN - 2000_EUREF

Ekvidistanse: 1 m

Kartmålestokk: 1:2000



AREALPLAN ETTER PBL AV 2008

Vedtatt VA - plankart

Vangsløkkja hytteområde og P-plass Oppdal Skiheiser AS,

5021 gnr/bnr. 271/308 og del av gnr/bnr. 271/8, 271/19 og 271/132.

Oppdal kommune

SAKSBEHANDLING ETTER PLAN- OG BYGNINGSLOVA

Nasjonal arealplan-ID:
5021_2019009

Forslagsstiller:
Oppdal Skiheiser AS
Agnar Dørum
Dato: 06.01. 2020

Saksnr. i saksbehandlingssystem:
191148

Dato for siste revisjon av plankart: 29.06. 2020

Behandlingsorgan

Utarbeidelse og planvedtak:

Oppstartsmøte:

Kunngjøring av oppstart av planarbeid:

Dato for innsending:

1. gangs behandling i utvalg for bygg og arealplansaker

Høring og offentlig ettersyn :

2. gangs behandling i utvalg for bygg og arealplansaker

Vedtatt i kommunestyret

Møtesaksnr.	Dato	Sign
	27.08. 2019	OF
	26.09. 2019	OF
	06.01. 2020	OF
20/1	28.01. 2020	ARHO
20/1	30.01 - 18.03.2020	ARHO
20/32	16.06. 2020	ARST
20/74	25.06. 2020	ARST

PLANEN ER UTARBEIDET AV: **Siv. Agric. Ola Fjøsne**

Målestokk 1:2000