























TEGNFORKLARING

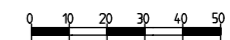
PBL. § 12.3 Detaljreguleringsplan

PBL. § 12.5 Arealformål

- BEBYGGELSE OG ANLEGG (PBL §12-5 NR.1)**
-  Fritidsbebyggelse (H1 - H27)
 -  Skiløype (SL1)
 -  Energianlegg (EA1)
 -  Annet uteoppholdsareal (AU1)
 -  Avløpsanlegg (AVL1 - område for infiltrasjon, SLA1- slamavskiller)
- SAMFERDELSANLEGG OG TEKNISK INFRASTRUKTUR (PBL §12-5 NR.2)**
-  Samferdselsanlegg og teknisk infrastruktur (arealer, STV1 og STV2 - støyvoll)
 -  Veg (V1)
 -  Annen veggrunn - tekniske anlegg (AVT1)
- GRØNNSTRUKTUR (PBL §12-5 NR.3)**
-  Grønnstruktur - turdrag (T1)
- LANDBRUKS-, NATUR- OG FRILUFTSFORMÅL (PBL §12-5 NR.5)**
-  LNFR-areal for nødvendige tiltak for LNFR
- HENSYNSSONER (PBL §12-6)**
-  Faresone - Høyspenningsanlegg, ink høyspentkabler (H-370)
 -  Sikringsone - Frisikt (H-140)
 -  Angitthensynsone - Bevaring naturmiljø (H-560)
- Juridiske linjer og punkt**
- P** Regulerings- og bebyggelsesplanområde - punkt
 -  Planens begrensning
 -  Formålsgrense
 -  Faresonegrense
 -  Sikringsonegrense
 -  Angitthensyngrense
 -  Regulert tomtegrense
 -  Bygg, kulturminner mm. som skal bevares (steinmur)
 -  Byggegrense
 -  Regulert senterlinje

Kartopplysninger

Dato for basiskart
 Koordinatsystem: EUREF 89 UTM sone32
 Kartgrunnlag i gråtone RGB 153-153-153
 Geoidemodell: HREF2014A_NN- 2000_EUREF



Ekvidistanse
 Målestokk: 1: 2000 - A3
 Arealplan-ID: 2017027

Målestokk 1:2000

Revisjon	Dato	Saksnr.	Signatur

Vedtatt detaljreguleringsplan for
Veslgjerdet hytteområde,
 del av gnr/bnr. 237/1

Forslagstiller:
 Vognild Utvikling AS
Dato: 28.03. 2019

Saksbehandling i følge plan- og bygningsloven	Dato	Saksnr.	Signatur
Kunngjøring av oppstart av planarbeidet	15.03. 2018		OF
Vedtak om utleggelse til offentlig ettersyn	07.05. 2019	19/34	ARST
Offentlig utleggelse	08.05 - 05.07 - 2019	19/34	ARST
Sluttbehandlet i bygningsrådet	26.08. 2019	19/66	ARST

Vedtatt av kommunestyret

Siv Agric Ola Fjøsne
 Mjøen, 7340 Oppdal

Saksbehandler
 Tegningsnummer

