

**Tegnforklaring**

**Reguleringsplan PBL 2008**

**§12-5. Nr. 1 - Bebyggelse og anlegg**

- B Boligbebyggelse (annen eierform) (1110)
- BFR Fritidsbebyggelse (annen eierform) (1120)
- BOP Offentlig eller privat tjenesteyting (annen eierform) (1160)

**§12-5. Nr. 2 - Samferdselsanlegg og teknisk infrastruktur**

- SKV Kjøreveg (annen eierform) (2011)
- f\_SKV Kjøreveg (felles) (2011)
- o\_SKV Kjøreveg (offentlig formål) (2011)
- o\_SF Fortau (offentlig formål) (2012)

- o\_SGS Gang-/sykkelveg (offentlig formål) (2015)
- o\_SVG Annen veggrunn - grøntareal (offentlig formål) (2019)
- o\_SP Leskur/plattformtak (offentlig formål) (2026)
- o\_SKH Kollektivholdeplass (offentlig formål) (2073)
- o\_SKF Kombinerte formål for samferdselsanlegg og/eller teknisk infrastrukturtraseer (offentlig formål) (2800)

**§12-5. Nr. 5 - Landbruks-, natur- og friluftsmål samt reindrift**

- L LNFR areal for nødvendige tiltak for landbruk og reindrift og gårdstilknyttet næringsvirksomhet basert på gårdens ressursgrunnlag (annen eierform) (5100)

**§12-6 - Hensynssoner**

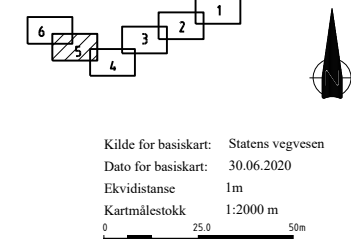
- §12-7 - Bestemmelseområder**
- [ ] Krav om nærmere undersøkelser, overvåking og klargjøring av virkninger (12)
  - [ ] Midlertidig bygge- og anleggsområde
- Linjesymbol**
- Plangrense
  - Formålgrense
  - Midlertidig bygge- og anleggsgrense
  - Bebyggelse som forutsettes fjernet (1215)
  - Regulert senterlinje (1221)
- §12-7 - Bestemmelseområder**
- Høyspeningsanlegg (inkl høyspentkabler) (370)

- Punktsymboler**
- Frisiktlinje (1222)
  - Regulert støttemur (1228)
  - Grense for faresone
  - Avkjørsel - både inn og utkjøring (1242)
  - Stenging av avkjørsel (1241)

**Illustrasjon:**

- Skjering
- Grøftebunn
- Kjørebane
- H.O.H.
- Skulder
- Fylling

**Kartbladinndeling:**



Kilde for basiskart: Statens vegvesen  
 Dato for basiskart: 30.06.2020  
 Ekvidistanse: 1m  
 Kartmålestokk: 1:2000 m  
 0 25.0 50m

Revisjon	Dato	Saksnr.	Signatur

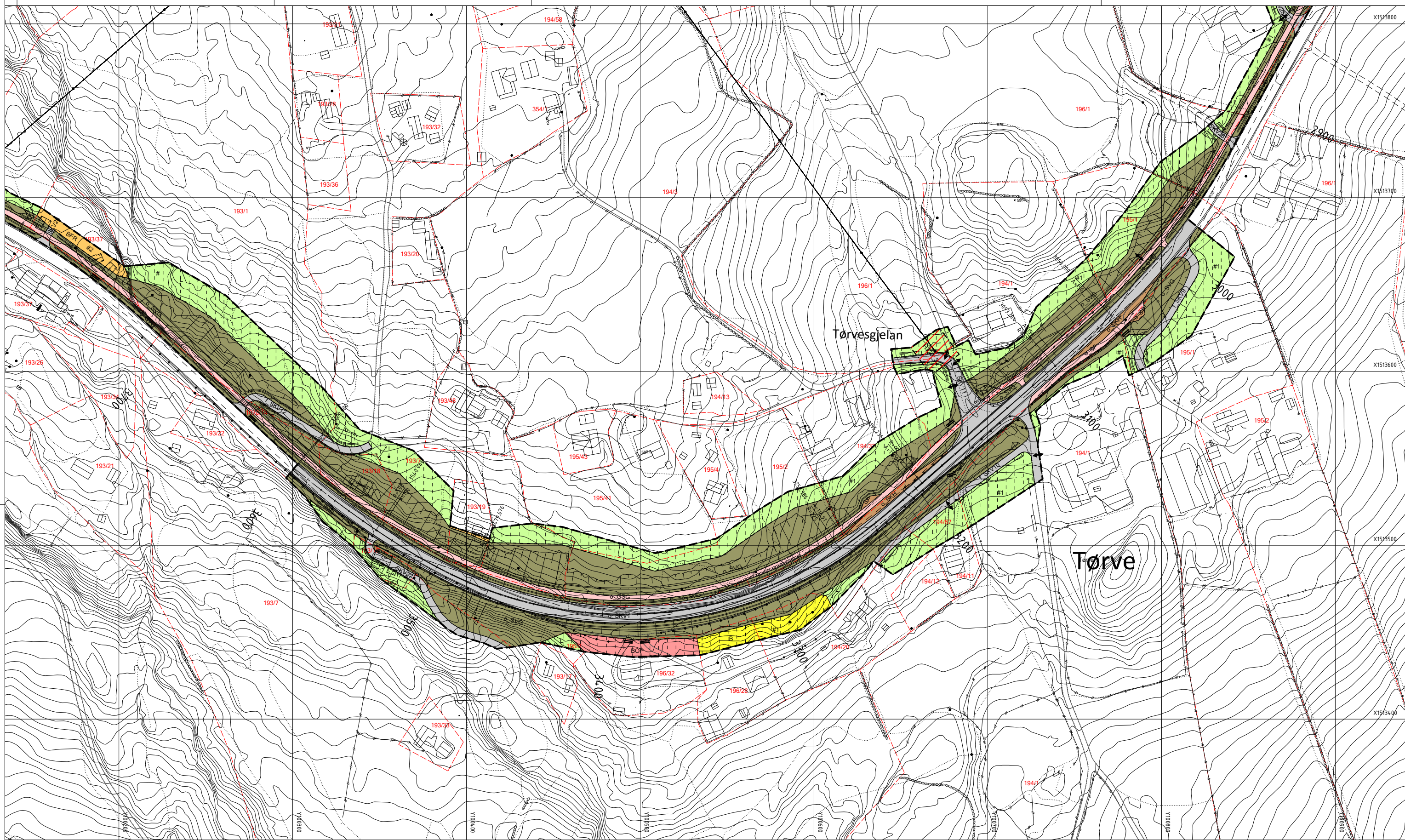
<b>Rv. 70 Brudalen - Festa, gang- og sykkelveg DETALJREGULERINGSPLAN</b>		PlanID: 2019006
		Kartgrunnlag: 30.06.2020
		Kartreferanse: EUREF89 NTM sone 9
		Heydegrunnlag: NN2000

Saksbehandling i følge plan- og bygningsloven	Dato	Saksnr.	Signatur
Dato for oppstartsmøte			
Kunngjøring oppstart av reguleringsplanarbeid	27.06.2019		Arntan
1. gangsbehandling i utvalg for bygg- og arealplansaker	20.04.2021	sak 21/22	
Periode for høring og offentlig ettersyn			
Vedtatt kommunestyret			

		Dato: 01.12.2020 PROF - nummer: 50R0070R_001	Utarbeidet av: Plan og utbygging mist Saksbehandler: Siri Helgemo	Tegningsnummer: <b>5 av 6</b>
--	--	---	--	----------------------------------



**Tegnforklaring**

**Reguleringsplan PBL 2008**

**§12-5. Nr. 1 - Bebyggelse og anlegg**

- B Boligbebyggelse (annen eierform) (1110)
- BFR Fritidsbebyggelse (annen eierform) (1120)
- BOP Offentlig eller privat tjenesteyting (annen eierform) (1160)

**§12-5. Nr. 2 - Samferdselsanlegg og teknisk infrastruktur**

- SKV Kjøreveg (annen eierform) (2011)
- f\_SKV Kjøreveg (felles) (2011)
- o\_SKV Kjøreveg (offentlig formål) (2011)
- o\_SF Fortau (offentlig formål) (2012)

- o\_SGS Gang-/sykkelveg (offentlig formål) (2015)
- o\_SVG Annen veggrunn - grøntareal (offentlig formål) (2019)
- o\_SP Leskur/plattformtak (offentlig formål) (2026)
- o\_SKH Kollektivholdeplass (offentlig formål) (2073)
- o\_SKF Kombinerte formål for samferdselsanlegg og/eller teknisk infrastrukturtraseer (offentlig formål) (2800)

**§12-5. Nr. 5 - Landbruks-, natur- og friluftformål samt reindrift**

**§12-6 - Hensynssoner**

- L LNFRA-areal for nødvendige tiltak for landbruk og reindrift og gårdstilknyttet næringsvirksomhet basert på gårdens ressursgrunnlag (annen eierform) (5100)

**§12-7 - Bestemmelseområder**

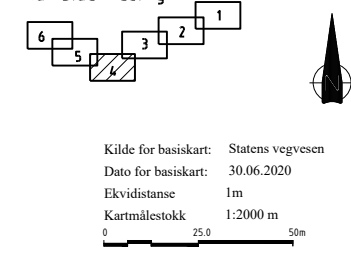
- Krav om nærmere undersøkelser, overvåking og klargjøring av virkninger (12)
- Midlertidig bygge- og anleggsområde
- Linjesymbol**
- Plangrense
- Formålgrense
- Bestemmelsegrense
- Midlertidig bygge- og anleggsgrense
- Bebyggelse som forutsettes fjernet (1215)
- Regulert senterlinje (1221)

- Frisiklinje (1222)
- Regulert støttemur (1228)
- Grense for faresone
- Punktsymboler**
- Avkjørsel - både inn og utkjøring (1242)
- Stenging av avkjørsel (1241)

**Illustrasjon:**

- Skjering
- Grøftebunn
- Kjørebane
- H.O.H.
- Skulder
- Fylling

**Kartbladinddeling:**



Revisjon	Dato	Saksnr.	Signatur
<p><b>Rv. 70 Brudalen - Festa, gang- og sykkelveg DETALREGULERINGSPLAN</b></p>			
PlanID:	2019006		
Kartgrunnlag:	30.06.2020		
Kartreferanse:	EUREF89 NTM sone 9		
Heydegrunnlag:	NN2000		
<p><b>Saksbehandling i følge plan- og bygningsloven</b></p>			
Dato for oppstartsmøte	27.06.2019		
Kunngjøring oppstart av reguleringsplanarbeid	30.06.2020		
1. gangsbehandling i utvalg for bygg- og arealplansaker	20.04.2021	sak 21/22	Arntan
Periode for høring og offentlig ettersyn			
Vedtatt kommunestyret			
Dato: 01.12.2020			
PRØF -nummer: 50R0070R_001			
Utarbeidet av: Plan og utbygging midt			
Saksbehandler: Siri Helgemo			
			Tegningsnummer:
			<b>4 av 6</b>



Tegnforklaring

Reguleringsplan PBL 2008

§12-5. Nr. 1 - Bebyggelse og anlegg

- B Boligbebyggelse (annen eierform) (1110)
- BFR Fritidsbebyggelse (annen eierform) (1120)
- BOP Offentlig eller privat tjenesteyting (annen eierform) (1160)

§12-5. Nr. 2 - Samferdselsanlegg og teknisk infrastruktur

- SKV Kjøreveg (annen eierform) (2011)
- f\_SKV Kjøreveg (felles) (2011)
- o\_SKV Kjøreveg (offentlig formål) (2011)
- o\_SF Fortau (offentlig formål) (2012)

- o\_SGS Gang-/sykkelveg (offentlig formål) (2015)
- o\_SVG Annen veggrunn - grøntareal (offentlig formål) (2019)
- o\_SP Leskur/plattformtak (offentlig formål) (2026)
- o\_SKH Kollektivholdeplass (offentlig formål) (2073)
- o\_SKF Kombinerte formål for samferdselsanlegg og/eller teknisk infrastrukturtraseer (offentlig formål) (2800)

§12-5. Nr. 5 - Landbruks-, natur- og friluftsmål samt reindrift

- L LNFR areal for nødvendige tiltak for landbruk og reindrift og gårdstilknyttet næringsvirksomhet basert på gårdens ressursgrunnlag (annen eierform) (5100)

§12-6 - Hensynssoner

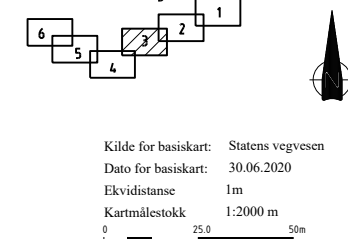
- §12-7 - Bestemmelseområder**
- Krav om nærmere undersøkelser, overvåking og klargjøring av virkninger (12)
  - Midlertidig bygge- og anleggsområde
- Linjesymbol**
- Plangrense
  - Formålgrense
  - Bestemmelsegrense
  - Midlertidig bygge- og anleggsgrense
  - Bebyggelse som forutsettes fjernet (1215)
  - Regulert senterlinje (1221)

- Punktsymboler**
- Frisiktlinje (1222)
  - Regulert støttemur (1228)
  - Grense for faresone
  - Avkjørsel - både inn og utkjøring (1242)
  - Stenging av avkjørsel (1241)

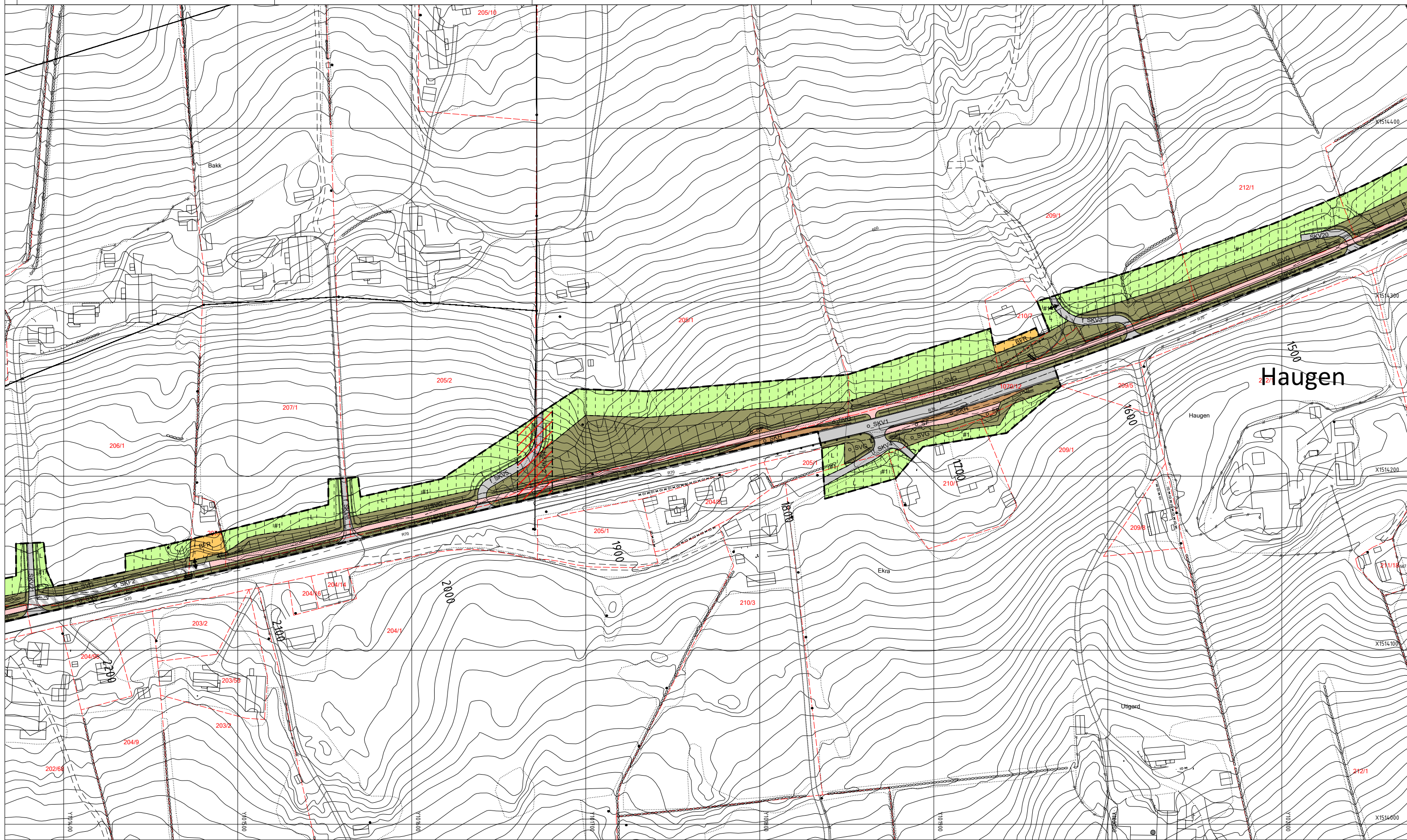
Illustrasjon:

- Skjering
- Grøftebunn
- Kjørebane
- H.O.H.
- Skulder
- Fylling

Kartbladinndeling:



Revisjon	Dato	Saksnr.	Signatur
<p>Rv. 70 Brudalen - Festa, gang- og sykkelveg DETALJREGULERINGSPLAN</p>			
	PlanID:	2019006	
	Kartgrunnlag:	30.06.2020	
	Kartreferanse:	EUREF89 NTM sone 9	
	Heydegrunnlag:	NN2000	
<p>Saksbehandling i følge plan- og bygningsloven</p>			
	Dato	Saksnr.	Signatur
Dato for oppstartsmøte	27.06.2019		Arntan
Kunngjøring oppstart av reguleringsplanarbeid			
1. gangsbehandling i utvalg for bygg- og arealplansaker	20.04.2021	sak 21/22	
Periode for høring og offentlig ettersyn			
Vedtatt kommunestyret			
	Dato:	Utarbeidet av:	Tegningsnummer:
	01.12.2020	Plan og utbygging midt	
	PROF -nummer:	Saksbehandler:	
	50R0070R_001	Sir Helgemo	3 av 6



Tegnforklaring

Reguleringsplan PBL 2008

§12-5. Nr. 1 - Bebyggelse og anlegg

- B Boligbebyggelse (annen eierform) (1110)
- BFR Fritidsbebyggelse (annen eierform) (1120)
- BOP Offentlig eller privat tjenesteyting (annen eierform) (1160)

§12-5. Nr. 2 - Samferdselsanlegg og teknisk infrastruktur

- SKV Kjøreveg (annen eierform) (2011)
- f\_SKV Kjøreveg (felles) (2011)
- o\_SKV Kjøreveg (offentlig formål) (2011)
- o\_SF Fortau (offentlig formål) (2012)

- o\_SGS Gang-/sykkelveg (offentlig formål) (2015)
- o\_SVG Annen veggrunn - grøntareal (offentlig formål) (2019)
- o\_SP Leskur/plattformtak (offentlig formål) (2026)
- o\_SKH Kollektivholdeplass (offentlig formål) (2073)
- o\_SKF Kombinerte formål for samferdselsanlegg og/eller teknisk infrastrukturtraseer (offentlig formål) (2800)

§12-5. Nr. 5 - Landbruks-, natur- og friluftformål samt reindrift

§12-6 - Hensynssoner

- L LNFR areal for nødvendige tiltak for landbruk og reindrift og gårdstilknyttet næringsvirksomhet basert på gårdens ressursgrunnlag (annen eierform) (5100)

§12-7 - Bestemmelseområder

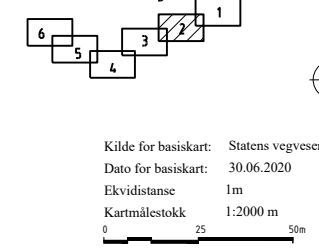
- Krav om nærmere undersøkelser, overvåking og klargjøring av virkninger (12)
- Midlertidig bygge- og anleggsområde
- Plangrense
- Formålgrense
- Bestemmelsegrense
- Midlertidig bygge- og anleggsgrense
- Bebyggelse som forutsettes fjernet (1215)
- Regulert senterlinje (1221)

- Frisiktlinje (1222)
- Regulert støttemur (1228)
- Grense for faresone
- Punktsymboler
- Avkjørsel - både inn og utkjøring (1242)
- Stenging av avkjørsel (1241)

Illustrasjon:

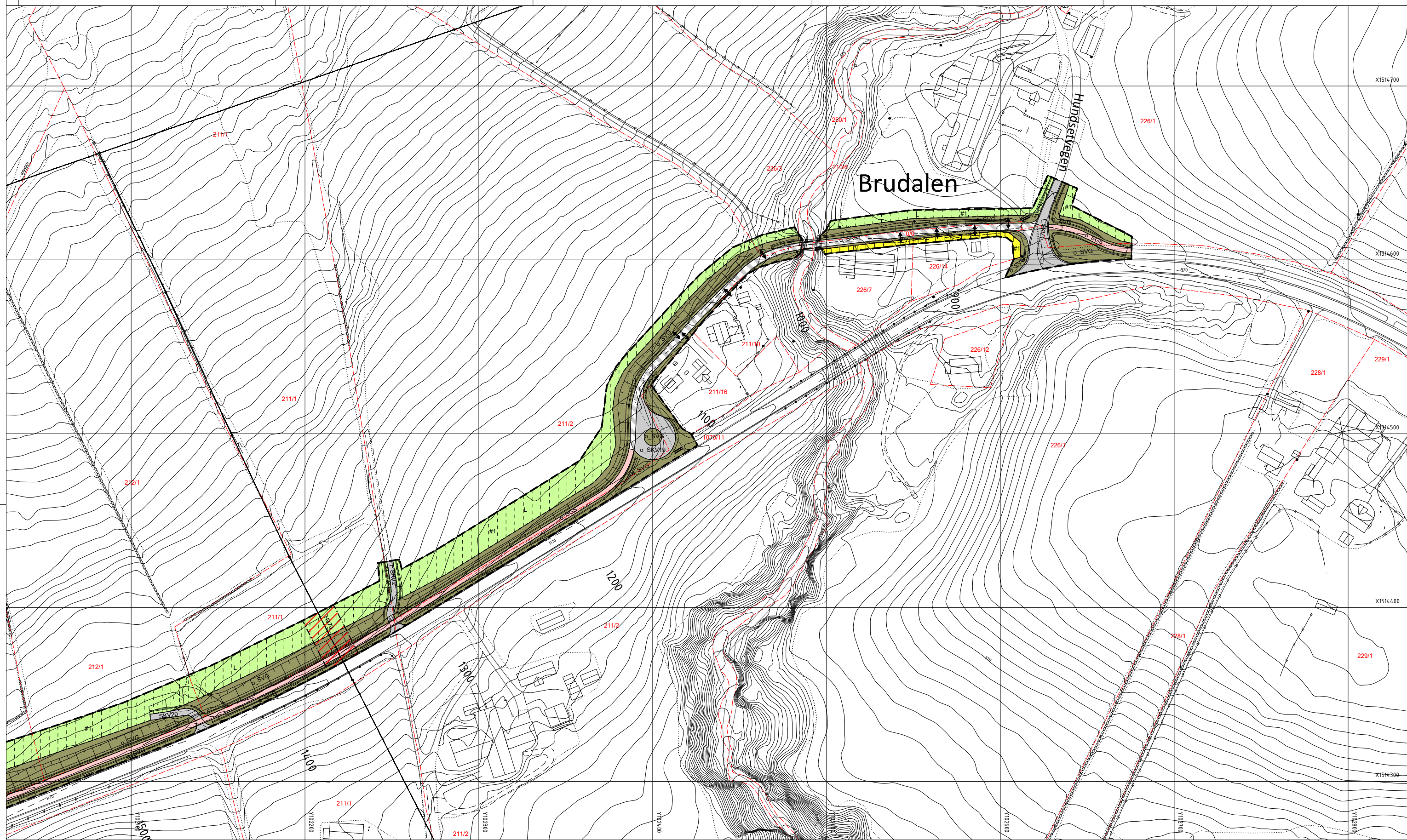
- Skjæring
- Grøftebunn
- Kjørebane
- H.O.H.
- Skulder
- Fylling

Kartbladinddeling:



Kilde for basiskart: Statens vegvesen  
 Dato for basiskart: 30.06.2020  
 Ekvidistanse: 1m  
 Kartmålestokk: 1:2000 m  
 0 25 50m

Revisjon	Dato	Saksnr.	Signatur
<b>Rv. 70 Brudalen - Festa, gang- og sykkelveg DETALJREGULERINGSPLAN</b>			
PlanID:	2019006		
Kartgrunnlag:	30.06.2020		
Kartreferanse:	EUREF89 NTM sone 9		
Heydegrunnlag:	NN2000		
Saksbehandling i følge plan- og bygningsloven			
Dato for oppstartsmøte	Dato	Saksnr.	Signatur
Kunngjøring oppstart av reguleringsplanarbeid	27.06.2019		Arntan
1. gangsbehandling i utvalg for bygg- og arealplansaker	20.04.2021	sak 21/22	
Periode for høring og offentlig ettersyn			
Vedtatt kommunestyret			
Dato: 01.12.2020	Utarbeidet av: Plan og utbygging midt	Tegningsnummer:	
PROF - nummer: 50R0070R_001	Saksbehandler: Siri Helgemo		
			<b>2 av 6</b>



**Tegnforklaring**

- Reguleringsplan PBL 2008**
- §12-5. Nr. 1 - Bebyggelse og anlegg**
- B Boligbebyggelse (annen eierform) (1110)
  - BFR Fritidsbebyggelse (annen eierform) (1120)
  - BOP Offentlig eller privat tjenesteyting (annen eierform) (1160)
- §12-5. Nr. 2 - Samferdselsanlegg og teknisk infrastruktur**
- SKV Kjøreveg (annen eierform) (2011)
  - f\_SKV Kjøreveg (felles) (2011)
  - o\_SKV Kjøreveg (offentlig formål) (2011)
  - o\_SF Fortau (offentlig formål) (2012)

- o\_SGS Gang-/sykkelveg (offentlig formål) (2015)
  - o\_SVG Annen veggrunn - grøntareal (offentlig formål) (2019)
  - o\_SP Leskur/plattformtak (offentlig formål) (2026)
  - o\_SKH Kollektivholdeplass (offentlig formål) (2073)
  - o\_SKF Kombinerte formål for samferdselsanlegg og/eller teknisk infrastrukturtraseer (offentlig formål) (2800)
- §12-5. Nr. 5 - Landbruks-, natur- og friluftformål samt reindrift**
- L LNFR areal for nødvendige tiltak for landbruk og reindrift og gårdstilknyttet næringsvirksomhet basert på gårdens ressursgrunnlag (annen eierform) (5100)
- §12-6 - Hensynssoner**

- §12-7 - Bestemmelseområder**
- [ ] Krav om nærmere undersøkelser, overvåking og klargjøring av virkninger (12)
  - [ ] Midlertidig bygge- og anleggsområde
- Linjesymbol**
- Plangrense
  - Formålgrense
  - Bestemmelsegrense
  - Midlertidig bygge- og anleggsgrense
  - Bebyggelse som forutsettes fjernet (1215)
  - Regulert senterlinje (1221)
- §12-7 - Bestemmelseområder**
- Høyspeningsanlegg (inkl høyspentkabler) (370)

- Punktsymboler**
- Frisiktlinje (1222)
  - Regulert støttemur (1228)
  - Grense for faresone
  - Avkjørsel - både inn og utkjøring (1242)
  - Stenging av avkjørsel (1241)
- Illustrasjon:**
- Skjøring
  - Grøftebunn
  - Kjørebane
  - H.O.H.
  - Skulder
  - Fylling

**Kartbladinndeling:**

Kilde for basiskart: Statens vegvesen  
 Dato for basiskart: 30.06.2020  
 Ekvidistanse: 1m  
 Kartmålestokk: 1:2000 m

Revisjon	Dato	Saksnr.	Signatur

<b>Rv. 70 Brudalen - Festa, gang- og sykkelveg DETALJREGULERINGSPLAN</b>		PlanID: 2019006	
		Kartgrunnlag: 30.06.2020	
		Kartreferanse: EUREF89 NTM sone 9	
		Heydegrunnlag: NN2000	

Saksbehandling i følge plan- og bygningsloven		Dato	Saksnr.	Signatur
Kunngjøring oppstart av reguleringsplanarbeid		27.06.2019		Arntan
1. gangsbehandling i utvalg for bygg- og arealplansaker		20.04.2021	sak 21/22	
Periode for høring og offentlig ettersyn				
Vedtatt kommunestyret				

		Dato: 01.12.2020 PROF-nummer: 50R0070R_001	Utarbeidet av: Plan og utbygging midt Saksbehandler: Siri Helgemo	Tegningsnummer: 1 av 6
--	--	---	--	------------------------