

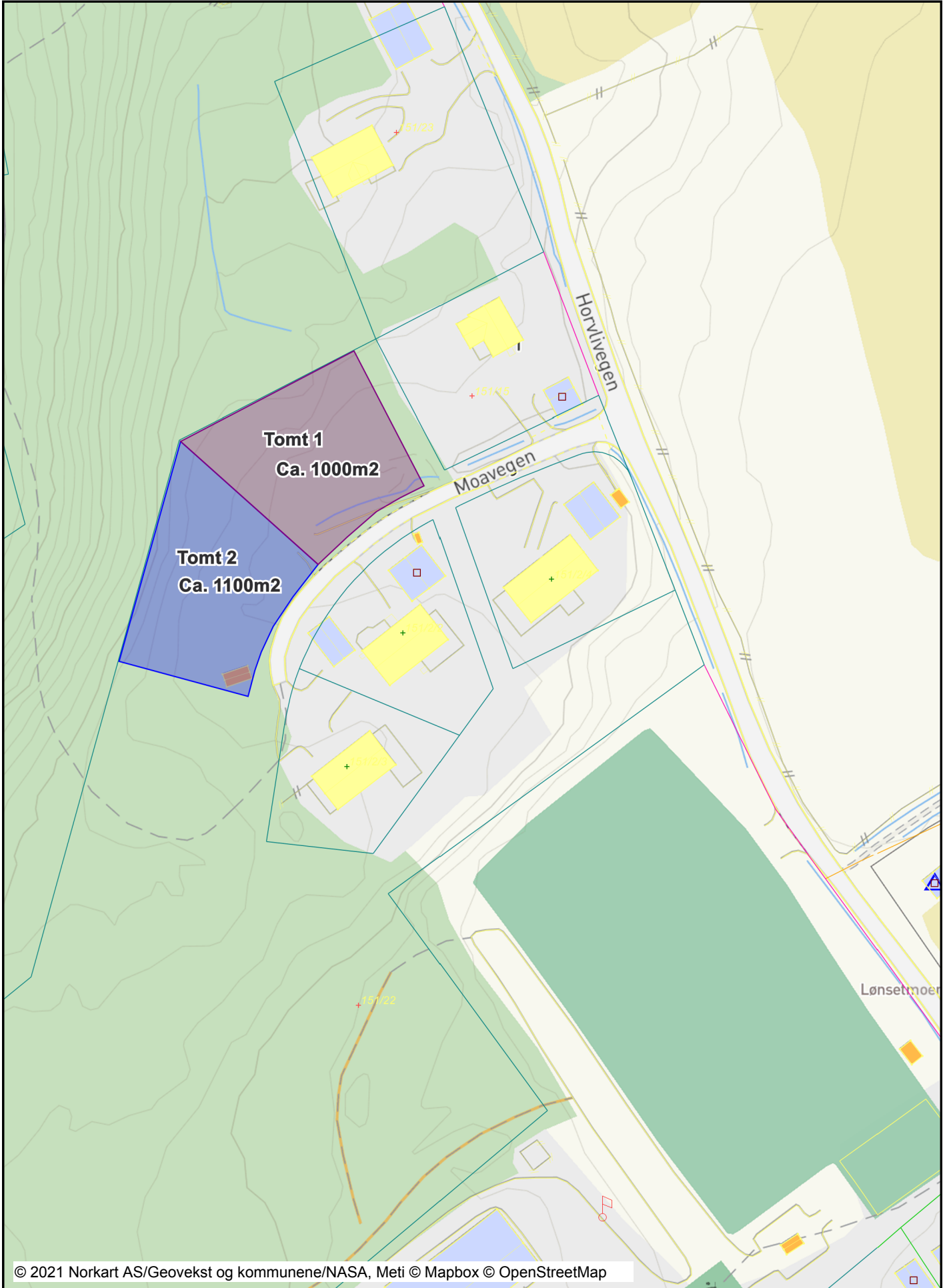


Tomter Lønset boligområde

Dato: 06.12.2021

Målestokk: 1:1000

Koordinatsystem: UTM 32N



Tegnforklaring










Matrikkelkart

-  Grunneiendom
-  Festegrunn
-  Festegrunn
-  Hjelpelinje veg
-  Hjelpelinje fiktiv
-  Hjelpelinje punktfeste
-  Hjelpelinje vannkart
-  Skissensøyaktighet (metode 80 / 81 / 82)
-  Grense ≤ 10 cm
-  Grense ≤ 30 cm
-  Grense < 200 cm
-  Grense < 500 cm
-  Grense ≥ 500 cm

Matrikkel Tiltak (Avgjørelser i enkeltsaker)

-  Godkj. Nybygg
-  Godkj. Tilbygg
-  Omriss Tiltak










Matrikkel Bygning

-  Bygning, Boligbygg
-  Bygning, Boligbygg
-  Bygning, Fritidsbygg
-  Bygning, Fritidsbygg
-  Bygning, Andre bygg
-  Bygning, Andre bygg
-  Bygning, Andre bygg
-  Bygning, Andre bygg
-  Bygning, Andre bygg
-  Bygning, Andre bygg
-  Bygning, uten Bygningspunkt

Matrikkel Vegsit.

-  Veg
-  Veg

Bygninger

-  Bygningsdelelinje
-  Taksprang Bunn
-  Takriss
-  Takoverbygg
-  Takoverbygg kant
-  Trapp inntil bygg, kant
-  Veranda
-  Bygningslinje
-  Taksprang
-  Mønelinje
-  Låvebru

Bygningsmessige anlegg

-  Annet gjerde
-  Flaggstang
-  Lodrett forstøtningsmur
-  Steingjerde
-  Vegg frittstående
-  Bru
-  Bruavgrensning

Vegsituasjon

-  Annet vegareal
-  Avgrensning mot annet vegareal
-  Avgrensning mot avkjørsel
-  Autovern på bro
-  Autovern
-  Stikkrenne
-  Vegdekk kant på bro
-  Vegdekk kant
-  Gangvegkant