

TEGNFORKLARING

PBL. § 12.3 Detaljreguleringsplan

PBL. § 12.5 Arealformål

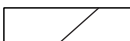

BEBYGGELSE OG ANLEGG (PBL §12-5 NR.1)

-  Boligbebyggelse (B1)
-  Lekeplass (LP1)

SAMFERDELSANLEGG OG TEKNISK INFRASTRUKTUR (PBL §12-5 NR. 2)

-  Tekniske bygg/konstruksjoner (Støyskjerm S1)






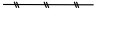

HENSYNSSONER (PBL §12-6)

-  Hensynssone C - Bevaring naturmiljø (H560)
-  Faresone a.3) - Flomfare (H320)

LANDBRUKS-, NATUR- OG FRILUFTSFORMÅL (PBL §12-5 NR.5)

-  LNFR-areal for nødvendige tiltak for LNFR (LNFR)

Juridiske linjer og punkt

-  Planens begrensning
-  Formålsgrense
-  Angittthensyngrense
-  Regulert tomtegrense
-  Byggegrense
-  Sikringsgjerde (SG1)
-  Avkjørsel - både inn og utkjøring

Kartgrunnlag i gråtone RGB 153-153-153

Kartopplysninger

Kilde for basiskart: Kartverket

Dato for basiskart:

Koordinatsystem: UTM sone 32 / Euref89

Høydegrunnlag: Geoidemodell HREF2018_NN - 2000_EUREF

Ekvidistanse: 1 m

Kartmålestokk: 1:500



5021

Oppdal kommune

AREALPLAN ETTER PBL AV 2008

VEDTATT PLANKART FOR:

Brudalen boligsameie,
gnr/bnr. 226/7

Nasjonal arealplan-ID:
5021_2020001

Forslagsstiller:
Roch Mickiewicz

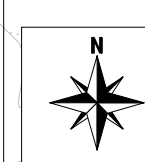
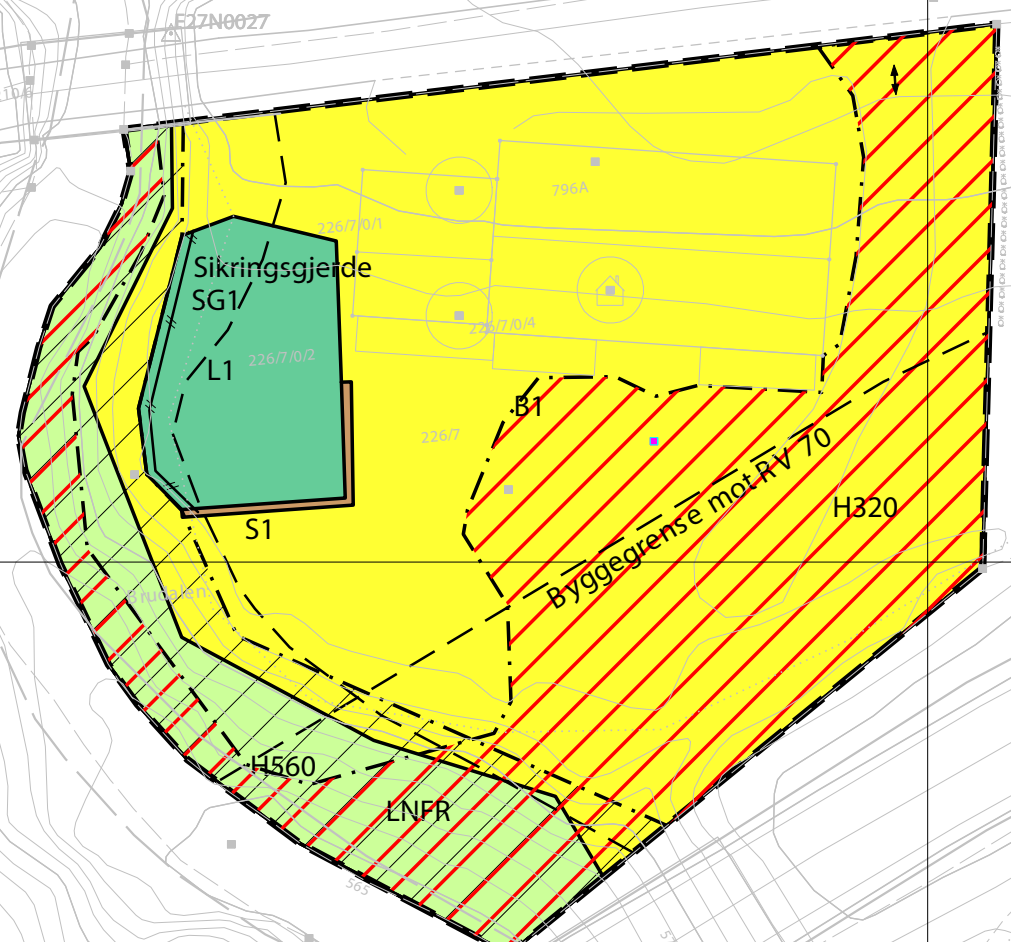
Dato 12.11. 2020

Saksnr. i saksbehandlingssystem:

SAKSBEHANDLING ETTER PLAN- OG BYGNINGSLOVA

Dato for siste revisjon av plankart:	Behandlingsorgan	Møtesaksnr.	Dato	Sign
Utarbeidelse og planvedtak:				
Oppstartsmøte:			23.01. 2020	OF
Kunngjøring av oppstart av planarbeid:			06.02. 2020	OF
Dato for innsending:			12.11. 2020	OF
1. gangs behandling i utvalg for bygg og plansaker:		20/66	08.12. 2020	ARST
Høring og offentlig ettersyn :		20/66	21.12 - 15.02. 2021	ARST
2. gangs behandling i utvalg for bygg og plansaker (Sluttbehandling):		21/16	16.03. 2021	ARST

PLANEN ER UTARBEIDET AV: **Siv. Agric. Ola Fjøsne**



10.12.2020
Målestokk 1:500