

# TEGNFORKLARING

## PBL. § 12.3 Detaljreguleringsplan

### PBL. § 12.5 Arealformål

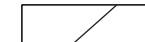

#### BEBYGGELSE OG ANLEGG (PBL §12-5 NR.1)

-  Boligbebyggelse (B1)
-  Lekeplass (LP1)

#### SAMFERDELSANLEGG OG TEKNISK INFRASTRUKTUR (PBL §12-5 NR. 2)

-  Tekniske bygg/konstruksjoner (Støyskjerm S1)





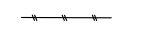


#### HENSYNSSONER (PBL §12-6)




-  Hensynssone C - Bevaring naturmiljø (H560)
-  Faresone a.3) - Flomfare (H320)

#### LANDBRUKS-, NATUR- OG FRILUFTSFORMÅL (PBL §12-5 NR.5)

-  LNFR-areal for nødvendige tiltak for LNFR (LNFR)

#### Juridiske linjer og punkt

-  Planens begrensning
-  Formålsgrense
-  Angitt hensynsgrense
-  Regulert tomtegrense
-  Byggegrense
-  Sikringsgjerd (SG1)
-  Avkjørsel - både inn og utkjøring

-  Kum, vannforsyning, slokkevann
-  Avløpsledning
-  Vannforsyning

Kartgrunnlag i gråtone RGB 153-153-153

Kartopplysninger

Kilde for basiskart: Kartverket

Dato for basiskart:

Koordinatsystem: UTM sone 32 / Euref89

Høydegrunnlag: Geoidemodell HREF2018\_NN - 2000\_EUREF

Ekvidistanse: 1 m

Kartmålestokk: 1:500



5021

Oppdal kommune

AREALPLAN ETTER PBL AV 2008

AREALPLAN ETTER PBL AV 2008

VEDTATT VA - PLANKART FOR:

Brudalen boligsameie,  
gnr/bnr. 226/7

Nasjonal arealplan-ID:  
5021\_2020001

Forslagsstiller:  
Roch Mickiewicz

Dato 12.11. 2020

Saksnr. i saksbehandlingssystem:

Dato for siste revisjon av VA - plankart: 11.12. 2020

Behandlingsorgan

Møtesaksnr.

Dato

Sign

Utarbeidelse og planvedtak:

Oppstartsmøte:

23.01. 2020 OF

Kunngjøring av oppstart av planarbeid:

06.02. 2020 OF

Dato for innsending:

12.11. 2020 OF

1. gangs behandling i utvalg for bygg og plansaker:

20/66 08.12. 2020 ARST

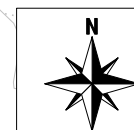
Høring og offentlig ettersyn :

20/66 21.12 - 15.02. 2021 ARST

2. gangs behandling i utvalg for bygg og plansaker (Sluttbehandling):

21/16 16.03. 2021 ARST

PLANEN ER UTARBEIDET AV: **Siv. Agric. Ola Fjøsne**



10.12.2020  
Målestokk 1:500

