





TEGNFORKLARING

PBL. § 12.3 Detaljreguleringsplan

PBL. § 12.5 Arealformål


BEBYGGELSE OG ANLEGG (PBL §12-5 NR.1)

-  Boligbebyggelse (Ny tomt B11)
-  Vannforsyningsanlegg (V1,V2)
-  Avløpsanlegg (AV1, AV2, AV3)
-  Annet uteoppholdsareal (lekeområde)


SAMFERDSELSANLEGG OG TEKNISK INFRASTRUKTUR (PBL §12 -5 NR.2)

-  Veg







LANDBRUKS-, NATUR- OG FRILUFTSFORMÅL (PBL §12-5 NR.5)

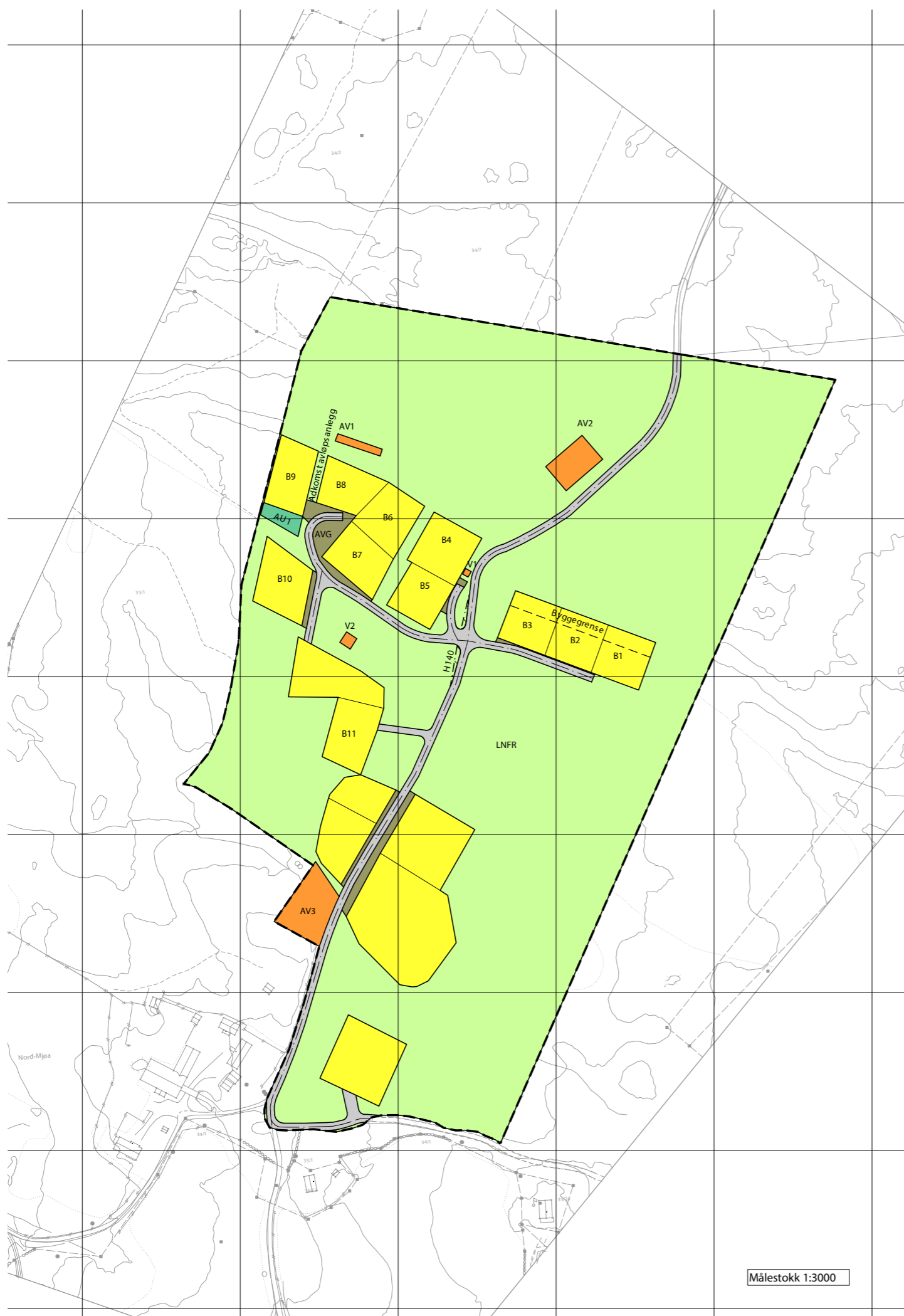
-  LNFR-areal for nødvendige tiltak for LNFR

HENSYNSSONER (PBL §12-6)

-  Sikringsone - Frisikt H140)

Juridiske linjer og punkt

-  Regulerings- og bebyggelsesplanområde
-  Planens begrensning
-  Formålsgrense
-  Sikringsonegrense
-  Regulert senterlinje
-  Byggegrense



Kartopplysninger

Dato for basiskart
 Koordinatsystem: EUREF 89 UTM sone32
 Kartgrunnlag i gråtone RGB 153-153-153
 Geoidemodell: HREF2014A_NN- 2000_EUREF



Ekvidistanse
 Målestokk: 1: 3000 - A3
 Arealplan-ID 2017020

Revisjon	Dato	Saksnr.	Signatur
HESTDALESEGGA BOLIGOMRÅDE			
Vedtatt detaljreguleringsplan, del av gnr/bnr. 34/2		Forslagstillere: Leif Otto Reitan Annette Skaug	
		Dato: 17.10.2017	
Saksbehandling i følge plan- og bygningsloven	Dato	Saksnr.	Signatur
Kunngjøring av oppstart av planarbeidet	10.09. 2017		OF
Vedtak om utleggelse til offentlig ettersyn	20.11. 2017	17/108	ARHO
Offentlig utleggelse	23.11. 2017 - 19.01. 2018	17/108	ARHO
Sluttbehandlet i bygningsrådet	05.03. 2018	18/12	ARHO
Vedtak i kommunestyret			
Siv Agric Ola Fjøsne			Saksbehandler
Mjøen, 7340 OPPDAL			Tegningsnummer