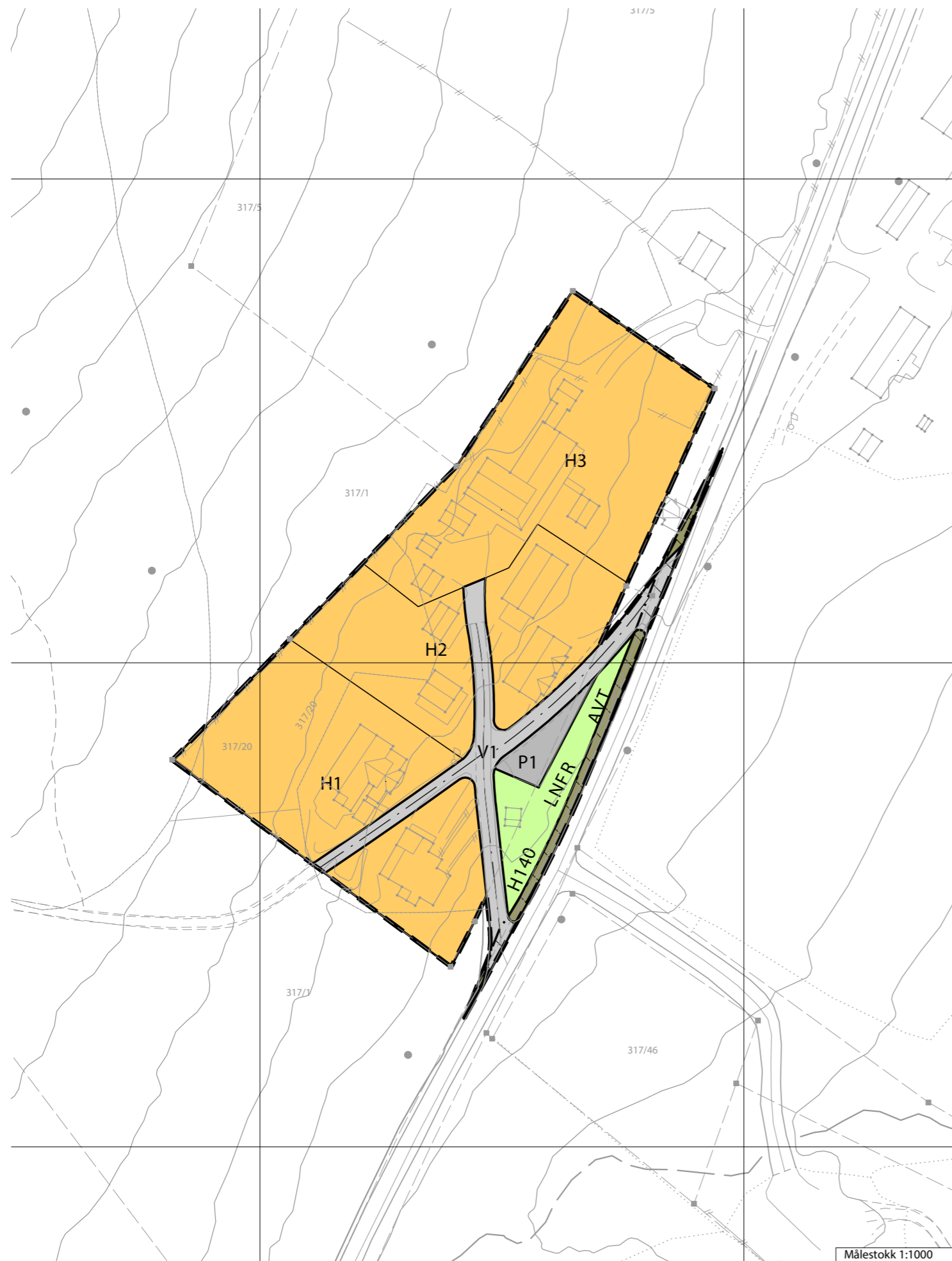



# TEGNFORKLARING

## PBL. § 12.3 Detaljreguleringsplan

### PBL. § 12.5 Arealformål




#### BEBYGGELSE OG ANLEGG (PBL §12-5 NR.1)

 Fritidsbebyggelse (H1 - H3)

#### SAMFERDSELSANLEGG OG TEKNISK INFRASTRUKTUR (PBL §12-5 NR.2)

 Veg (V1)

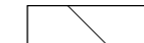
 Parkering (P1)

 Annen veggrunn - grøntareal (AVG)


#### LANDBRUKS-, NATUR- OG FRILUFTSFORMÅL (PBL §12-5 NR.5)

 LNFR-areal for nødvendige tiltak for LNFR

#### HENSYNSSONER (PBL §12-6)

 Sikringsone - Frisikt H140)

#### Juridiske linjer og punkt

 Regulerings- og bebyggelsesplanområde

 Planens begrensning

 Formålsgrense

 Sikringsonegrense

 Regulert senterlinje

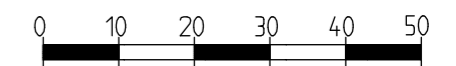
#### Kartopplysninger

Dato for basiskart

Koordinatsystem: EUREF 89 UTM sone32

Kartgrunnlag i gråtone RGB 153-153-153

Geoidemodell: HREF2014A\_NN- 2000\_EUREF



Ekvidistanse

Målestokk: 1: 1000 - A3

Arealplan-ID: 2018003

Revisjon	Dato	Saksnr.	Signatur

Vedtatt detaljreguleringsplan for  
**Jotunet,**  
gnr/bnr. 317/20

Saksnr. i saksbehandlingssystem: 18/375

**Forslagstiller:**  
Tom Rønning

**Dato:** 16.01. 2020

Saksbehandling i følge plan- og bygningsloven	Dato	Saksnr.	Signatur
Kunngjøring av oppstart av planarbeidet	03.04. 2018		OF
Vedtak om utleggelse og offentlig ettersyn	03.03. 2020	20/14	ARHO
Offentlig utleggelse	05.03 - 30.04. 2020	20/14	ARHO
2. gangs behandling i utvalg for bygg og arealplansaker	16.06. 2020	20/33	ARST
Vedtatt av kommunestyret			

**Siv Agric Ola Fjøsne**

Mjøen, 7340 Oppdal

Saksbehandler

Tegningsnummer

Målestokk 1:1000