


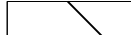


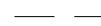


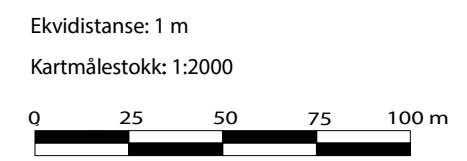
TEGNFORKLARING


PBL. § 12.3 Detaljreguleringsplan

PBL. § 12.5 Arealformål

- BEBYGGELSE OG ANLEGG (PBL §12-5 NR.1)**
 S1, S2 - råstoffutvinning, steinbrudd/masseuttak
- SAMFERDSELSANLEGG OG TEKNISK INFRASTRUKTUR (PBL §12-5 NR. 2)**
 Veg (V1)
- LANDBRUKS-, NATUR- OG FRILUFTSFORMÅL (PBL §12-5 NR.5)**
 LNFR-areal fornødvendige tiltak for LNFR
- HENSYNSSONER (PBL §12-6)**
 Sikringsone - Friskt (H140)
- Juridiske linjer og punkt**
-  Planens begrensning
 -  Formålsgrense
 -  Regulert senterlinje

Kartgrunnlag i gråtone RGB 153-153-153
Kartopplysninger
 Kilde for basiskart: Kartverket
 Dato for basiskart:
 Koordinatsystem: UTM sone 32 / Euref89
 Høydegrunnlag: Geoidmodell HREF2018_NN - 2000_EUREF



 **AREALPLAN ETTER PBL AV 2008**
 Plankart:
Sliper steinbrudd,
 gnr/bnr. 147/1

Nasjonal arealplan-ID:
 Forslagsstiller:
 Alf Breen
 Dato 18.06. 2024
 Saksnr. i saksbehandlingssystem:

SAKSBEHANDLING ETTER PLAN- OG BYGNINGSLOVA

Dato for siste revisjon av plankart:	Behandlingsorgan	Møtesaksnr.	Dato	Sign
Utarbeidelse og planvedtak:				
Oppstartsmøte:				
Kunngjøring av oppstart av planarbeid:				
Dato for innsending:			18.06. 2024	OF
1. gangs behandling i utvalg for bygg og plansaker:				
Høring og offentlig ettersyn :				
2. gangs behandling i utvalg for bygg og plansaker (Sluttbehandling):				
Behandling i utvalg for bygg og plansaker (mindre endring):				

PLANEN ER UTARBEIDET AV: **Siv. Agric. Ola Fjøsne**

Målestokk 1:2000