

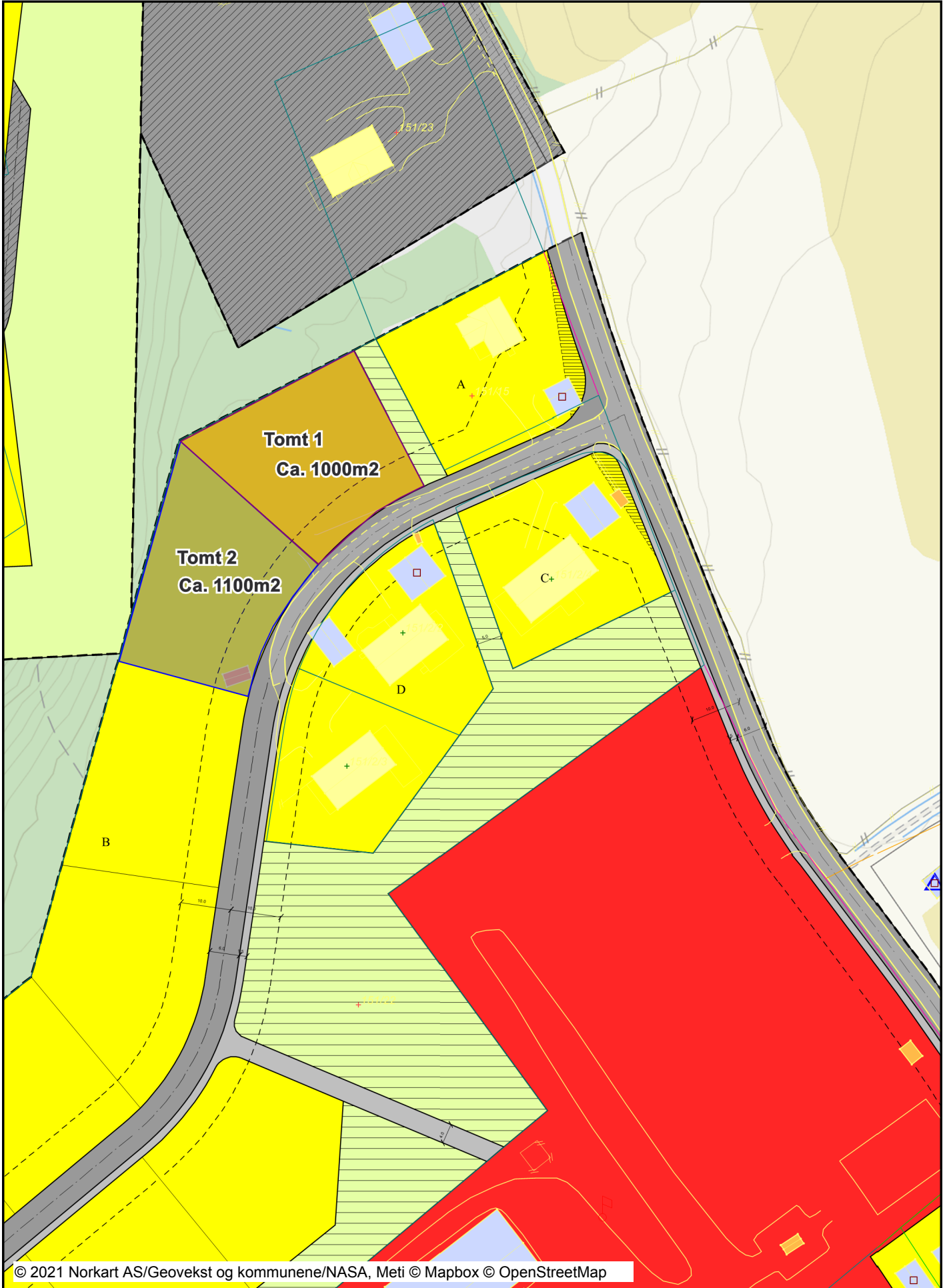


Tomter Lønset Boligområde










































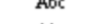

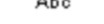


































Dato: 06.12.2021

Målestokk: 1:1000

Koordinatsystem: UTM 32N



Tegnforklaring

Matrikkelkart			Felles avkjørsel
	Grunneiendom		Felles parkeringsplass
	Festegrunn		Felles grøntanlegg
	Festegrunn	Vegsituasjon	
	Hjelpelinje veg		Annet vegareal
	Hjelpelinje fiktiv		Avgrensning mot annet vegareal
	Hjelpelinje punktfeste		Avgrensning mot avkjørsel
	Hjelpelinje vannkart		Autovern på bro
	Skissensøyaktighet (metode 80 / 81 / 82)		Autovern
	Grense <= 10 cm		Stikkrenne
	Grense <= 30 cm		Vegdekkekant på bro
	Grense < 200 cm		Vegdekkekant
	Grense < 500 cm		Gangvegkart
	Grense >= 500 cm	Reguleringsplan-Kombinerte formål (PBL1985 § 25, Grense for restriksjonsområde	
Matrikkel Tiltak (Avgjørelser i enkeltsaker)			Grense for restriksjonsområde
	Godkj. Nybygg	Reguleringsplan-Felles for PBL 1985 og 2008	
	Godkj. Tilbygg		Regulerings- og bebyggelsesplanområde
	Omriss Tiltak		Planens begrensning
Matrikkel Bygning			Formålsgrense
	Bygning, Boligbygg		Regulert tomtegrense
	Bygning, Boligbygg		Byggelinje
	Bygning, Fritidsbygg		Regulert senterlinje
	Bygning, Fritidsbygg		Målelinje/Avstandslinje
	Bygning, Andre bygg		Påskrift feltnavn
	Bygning, Andre bygg		Påskrift bredde
	Bygning, Andre bygg		
	Bygning, Andre bygg		
	Bygning, Andre bygg		
	Bygning, Andre bygg		
	Bygning, uten Bygningspunkt		
Matrikkel Vegsit.			
	Veg		
	Veg		
Reguleringsplan-Byggeområder (PBL1985 § 25,1.lec			
	Område for boliger med tilhørende anlegg		
	Område for fritidsbebyggelse		
	Offentlig undervisning (skole, universitet mv.)		
Reguleringsplan-Landbruksområder (PBL1985 § 25,			
	Område for jord- og skogbruk		
Reguleringsplan-Offentlige trafikkområder (PBL1985			
	Kjøreveg		
	Gangveg		
Reguleringsplan-Friområder (PBL1985 § 25,1.ledd r			
	Skiløype		
Bygninger			
	Bygningsdelelinje		
	Taksprang Bunn		
	Takriss		
	Takoverbygg		
	Takoverbygg kant		
	Trapp inntil bygg, kant		
	Veranda		
	Bygningslinje		
	Taksprang		
	Mønelinje		
	Låvebru		
Bygningsmessige anlegg			
	Annet gjerde		
	Flaggstang		
	Lodrett forstøtningsmur		
	Steingjerde		
	Vegg frittstående		
	Bru		
	Bruavgrensning		
Reguleringsplan-Spesialområder (PBL1985 § 25,1.le			
	Friluftsområde (på land)		
	Friskitsone ved veg		
Reguleringsplan-Fellesområder (PBL1985 § 25,1.led			